




 Estudio de modificación del trazado ferroviario.

-  Carreteras. Dominio Público.
-  Carreteras. Zona de Servidumbre.
-  Carreteras. Zona de Afección.
-  Ferrocarril. Dominio Público.
-  Ferrocarril. Zona de Servidumbre.
-  Ferrocarril. Zona de Afección.



PLAN GENERAL DE ORDENACION URBANÍSTICA DE
AGUADULCE (SEVILLA)

FORMACION
AYUNTAMIENTO DE
AGUADULCE (SEVILLA)

REDACCION
SERVICIO DE URBANISMO
DIPUTACION DE SEVILLA



INFORMACION
AFECCIONES SECTORIALES.
Carreteras y ferrocarriles.

M.M. PLANO
I-13
HOJA NUM.

DIRECCION FACULTATIVA INFORMACION URBANISTICA

FERRN VALLEJO GRESO
Ictrica sup redactor de planeamiento

MIQUEL ANGEL PEREZ GARCIA
geografo

FECHA Noviembre 1998

ESCALA
1: 20.000