








-  PERIMETRO DE LA DELIMITACION DE SUELO URBANO VIGENTE (1993)
-  PERIMETRO MODIFICADO DE LA DELIMITACION SUELO URB. DE 1978
-  ACTUACIONES URBANISTICAS EN TRAMITE
-  ZONAS CRECIMIENTOS NO INICIADOS
-  CRECIMIENTOS FUERA DE LA DELIMITACION SUELO URBANO
-  DIVISION DE PARCELAS PROYECTADAS

	PLAN GENERAL DE ORDENACION URBANISTICAS DE AGUADULCE (SEVILLA)		N.M. PLANO <b>I-19</b>
	FORMACION AYUNTAMIENTO DE AGUADULCE (SEVILLA)	REDACCION SERVICIO DE URBANISMO DIPUTACION DE SEVILLA	
INFORMACION <b>PLANEAMIENTO VIGENTE E INICIATIVAS</b>	DIRECCION FACULTATIVA		ESCALA 1:8.000
FERMIN VALLEJO GRUESO técnico sup. redactor de planeamiento		FECHA: Noviembre, 1998	