










CUENCAS HIDROGRAFICAS.

-  Cuenca del Arroyo de la Ribera
-  Cuenca del Rio Blanco
-  Cuenca norte
-  Cuenca sur

LOS RECURSOS. EL AGUA.

Cursos superficiales y sus cuencas hidrograficas.

-  Cursos de agua
-  Cursos de agua canalizados subteraneamente
-  Cursos de agua canalizados a cielo abierto
-  Cauce natural abandonado

	PLAN GENERAL DE ORDENACION URBANISTICA DE AGUADULCE (SEVILLA)		M.M. PLANO 1-2 HOJA NUM.
	FORMACION AYUNTAMIENTO DE AGUADULCE (SEVILLA)	REDACCION SERVICIO DE URBANISMO DIPUTACION DE SEVILLA	
DIRECCION FACULTATIVA	INFORMACION URBANISTICA	ESCALA 1: 20.000	
FERMIN VALLEJO GRIEGO Ictérico sup. redactor de planeamiento	MIGUEL ANGEL PEREZ GARCIA geógrafo	FECHA Noviembre 1998	