







**LAS INFRAESTRUCTURAS TERRITORIALES DE ORDEN LOCAL**

 Pasos Territoriales  
 Principales caminos rurales y vías pecuarias

 Autovia  
 Otras carreteras  
 Ferrocarril

	<p>PLAN GENERAL DE ORDENACION URBANISTICA DE AGUADULCE (SEVILLA)</p>		<p>M.M. PLANO <b>I-6</b> HOJA NUM.</p>
	<p>FORMACION AYUNTAMIENTO DE AGUADULCE (SEVILLA)</p>	<p>REDACCION SERVICIO DE URBANISMO DIPUTACION DE SEVILLA</p>	
<p>DIRECCION FACULTATIVA</p>	<p>INFORMACION URBANISTICA</p>		<p>ESCALA 1: 20.000</p>
<p>FERNAN VALLEJO GRIEGO Ingeniero superior redactor de planeamiento</p>	<p>MIQUEL ANGEL PEREZ GARCIA geografo</p>	<p>FECHA Noviembre 1998</p>	