




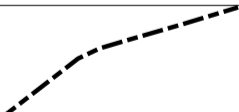





- 
LÍMITE DEL TÉRMINO MUNICIPAL
- 
ZONA DE AFECCIÓN DEL FERROCARRIL
(50 m. en suelo No Urbanizable)
- 
ZONA DE AFECCIÓN DE CARRETERAS
(100 m. en autovía y 50 en el resto)
- 
ZONA DE DOMINIO PÚBLICO Y VÍAS PECUARIAS
(anchura de vereda 20,89m) y cota 75
- 
ZONA DE POLICÍA DE AGUAS
(100 m. a cada margen del cauce)
- 
TUBERÍA DE ABASTECIMIENTO DE AGUA
(4m)
- 
YACIMIENTOS ARQUEOLÓGICOS CATALOGADOS

	NORMAS SUBSIDIARIAS DE PLANEAMIENTO MUNICIPAL DE LA RODA DE ANDALUCÍA		<small>MAN PLANO</small> 1-5 <small>HOLA MAN</small> <small>ESCALA</small> 1:20.000
	<small>FORMACIÓN</small> AYUNTAMIENTO DE LA RODA DE ANDALUCÍA	<small>REDACCIÓN</small> SERVICIO DE URBANISMO DIPUTACION DE SEVILLA	
	MEDIO RURAL : AFECCIONES		
<small>TECNICO SUP. REDACTOR DE PLANEAMIENTO</small>	<small>FECHA</small>		
<small>FERRN VALLEJO GILLES, arquitecto</small>			