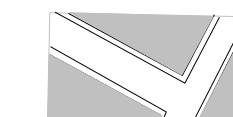
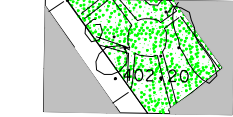
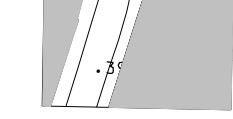

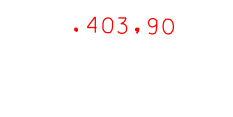




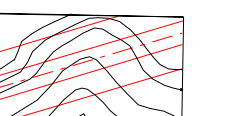




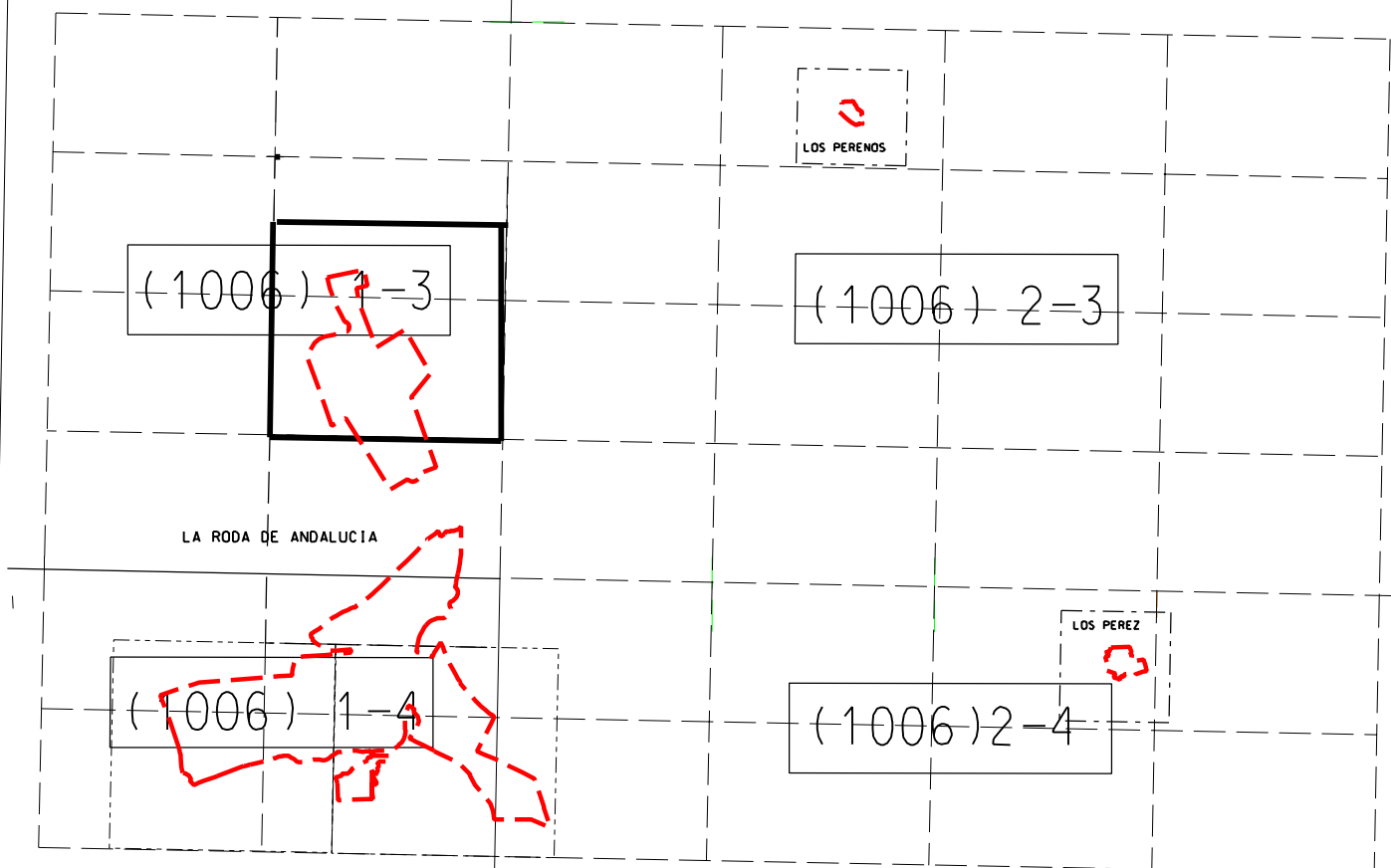


- SUELO URBANO**
-  PERIMETRO DE SUELO URBANO
  -  VIARIO Y ALINEACION PARCELA A ESPACIO PUBLICO
  -  ALINEACION DE ZONA VERDE A VIARIO PUBLICO
  -  ALINEACION SUELO RENFE A VIARIO Y ESPACIO PUBLICO
  -  AMBITO PLANEAMIENTO DESARROLLO EN SUELO URBANO
  -  VIARIO Y ALINEACION SEÑALADAS EN PLANEAMIENTO DE DESARROLLO
  -  VIARIO Y ALINEACION OBLIGADAS EN TODO PLANEAMIENTO DE DESARROLLO
  -  ITINERARIO OBLIGADO
  -  NUEVA RASANTE SEÑALADA
  -  3 ALTURAS MAXIMAS


- SUELO APTO PARA URBANIZAR**
-  ZONA EN SUELO APTO PARA URBANIZAR  
ZONA RESIDENCIAL SISTEMA GENERAL ESPACIOS LIBRES  
 ZONA INDUSTRIAL SISTEMA GENERAL DEPTIVO  
 ZONA TERCIARIA
  -  ALINEACION OBLIGATORIA A VIARIO PUBLICO EN SUELO APTO PARA URBANIZAR
  -  ITINERARIO OBLIGADO

- SUELO NO URBANIZABLE**
-  TRAZADO DE PROYECTOS EN EL MEDIO RURAL
  -  LIMITE EDIFICACION EN AUTOVIA Y ACCESOS

- PROTECCION DE LA EDIFICACION Y ELEMENTOS**
-  GRADO I parcela catastral y edificación protegida
  -  GRADO II parcela catastral y edificación protegida
  -  Elemento protegido



DIVISION CARTOGRAFICAS 1:10.000, 1:2.000

	<b>NORMAS SUBSIDIARIAS DE PLANEAMIENTO MUNICIPAL DE LA RODA DE ANDALUCIA</b>		<small>FORMACION: AYUNTAMIENTO DE LA RODA DE ANDALUCIA</small> <small>REDACCION: SERVICIO DE URBANISMO DIPUTACION DE SEVILLA</small>
	<small>ORDENACION: Nucleo Principal VIARIO, ALINEACIONES Y RASANTES Y PROTECCION DE LA EDIFICACION Y ELEMENTOS</small>	<small>TECNICO SUP. REDACTOR DE PLANEAMIENTO: FERRER VALLEJO GARCIA, FerrerFerre</small>	