
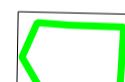
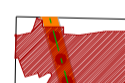
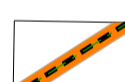
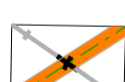
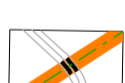
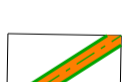
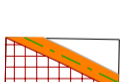
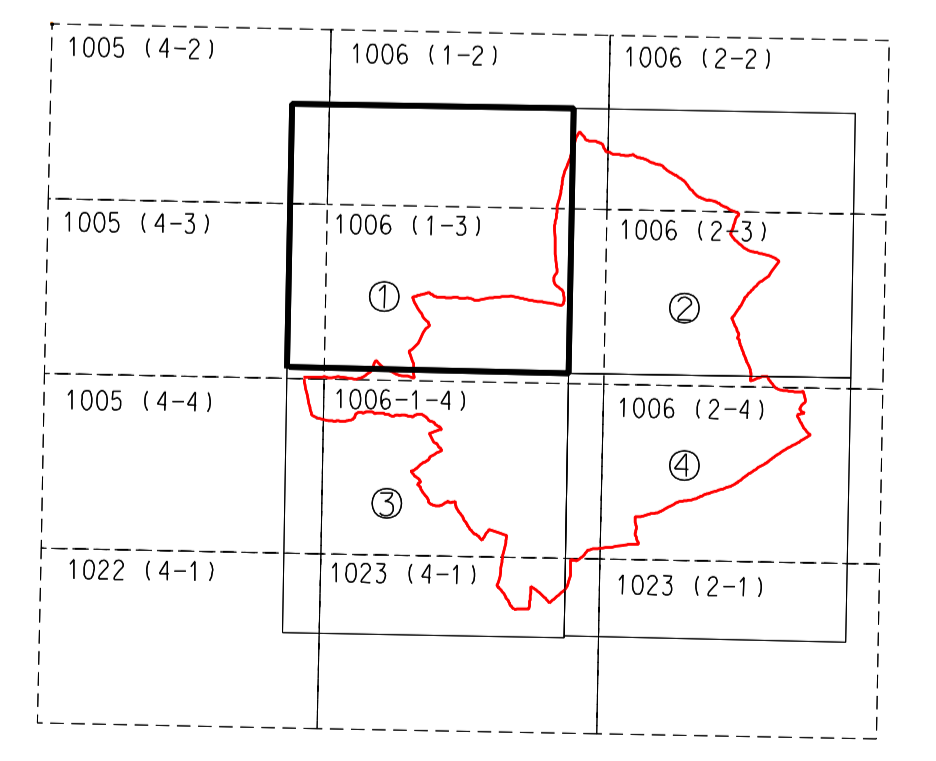



-  **VIAS PECUARIAS (ANCHO LEGAL)**
-  **NUCLEOS SEGUN CLASIFICACION VIAS PECUARIAS 1.982**
-  **SUELO URBANO VIGENTE. DESAFECTACION**  
(Disposición adicional primera. Reglamento vías pecuarias)
-  **CARRERA SOBRE VIA PECUARIA**  
(Disposición adicional segunda 1. Reglamento vías pecuarias)
-  **FERROCARRIL SOBRE VIA PECUARIA**  
(Disposición adicional segunda 1. Reglamento vías pecuarias)
-  **ENCAUZAMIENTO RIO, ARROYO SOBRE VIA PECUARIA**  
(Disposición adicional segunda 1. Reglamento vías pecuarias)
-  **PERDIDA FUNCIONAL DE OBRA PUBLICA-CARRERA. MUTACION DEMANIAL.**  
(Disposición adicional segunda 2. Reglamento vías pecuarias)
-  **APROBACION INICIAL ANTERIOR A REGLAMENTO VIAS PECUARIAS**  
(Disposición transitoria segunda 1. Reglamento vías pecuarias)





**AYUNTAMIENTO DE LORA DE ESTEPA**

**NORMAS SUBSIDIARIAS DE PLANEAMIENTO MUNICIPAL DE LA RODA DE ANDALUCIA**

**ANEXO IV: PROPUESTA DE PROYECTO DE MODIFICACION DE LAS VIAS PECUARIAS DEL MUNICIPIO DE LA RODA DE ANDALUCIA PARA INCLUIR EN PLAN ESPECIAL DE MEJORA VIAS PECUARIAS**

FORMADO POR: AYUNTAMIENTO DE LORA DE ESTEPA      REDACTADO POR: SERVICIO DE URBANISMO DIFUTACION DE SEVILLA

INFORMACION: **SITUACION ACTUAL DE LAS VIAS PECUARIAS**

TECNICO SUP. REDACTOR DE PLANEAMIENTO: FERRAN VALLEJO GRIEGO      FECHA: 14/09/2013      HOJA 148

ESCALA: 1:10.000

NOV. PLANO 1

**ANEXO IV**

1

ESCALA: 1:10.000