
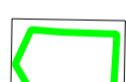
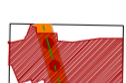
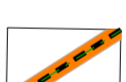




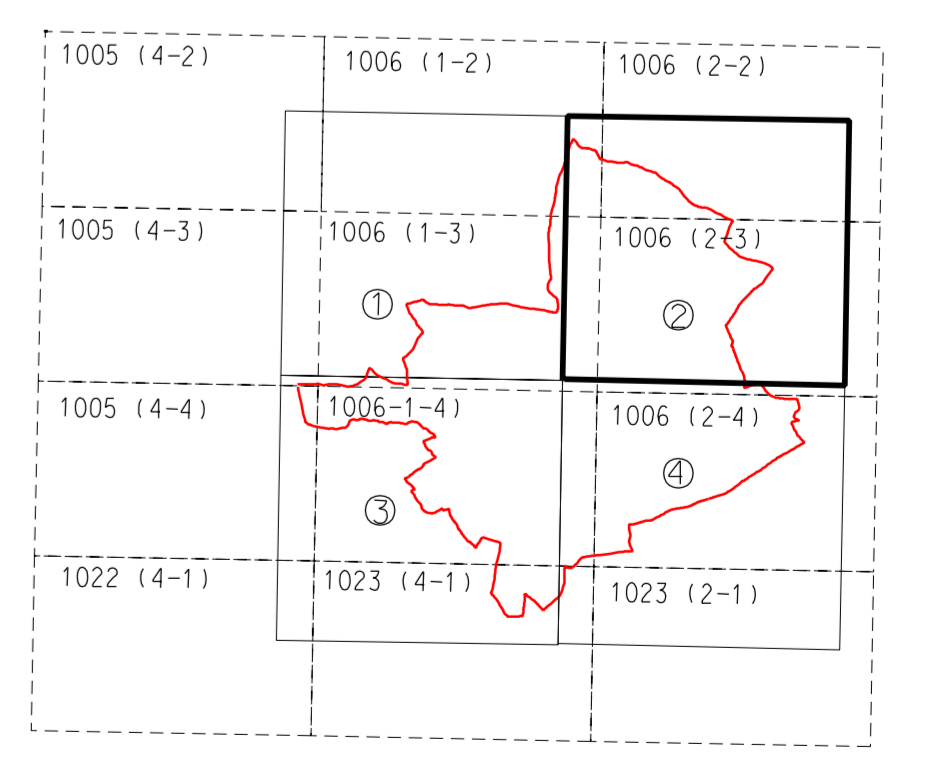



-  VIAS PECUARIAS (ANCHO LEGAL)
-  NUCLEOS SEGUN CLASIFICACION VIAS PECUARIAS 1.962
-  SUELO URBANO VIGENTE. DESAFECTACION (Disposición adicional primera. Reglamento vías pecuarias)
-  CARRETERA SOBRE VIA PECUARIA (Disposición adicional segunda 1. Reglamento vías pecuarias)
-  FERROCARRIL SOBRE VIA PECUARIA (Disposición adicional segunda 1. Reglamento vías pecuarias)
-  ENCAUZAMIENTO RIO, ARROYO SOBRE VIA PECUARIA (Disposición adicional segunda 1. Reglamento vías pecuarias)
-  PERDIDA FUNCIONAL DE OBRA PUBLICA-CARRETERA. MUTACION DEMANIAL (Disposición adicional segunda 2. Reglamento vías pecuarias)
-  APROBACION INICIAL ANTERIOR A REGLAMENTO VIAS PECUARIAS (Disposición transitoria segunda 1. Reglamento vías pecuarias)





**NORMAS SUBSIDIARIAS DE PLANEAMIENTO MUNICIPAL DE LA RODA DE ANDALUCIA**  
**ANEXO IV. PROPUESTA DE PROYECTO DE MODIFICACION DE LAS VIAS PECUARIAS DEL MUNICIPIO DE LA RODA DE ANDALUCIA PARA INCLUIR EN PLAN ESPECIAL DE MEJORA VIAS PECUARIAS**

FORMACION: AYUNTAMIENTO DE LA RODA DE ANDALUCIA      REDACCION: SERVICIO DE URBANISMO DIPUTACION DE SEVILLA

---

INFORMACION: **AYUNTAMIENTO DE LA RODA DE ANDALUCIA**

TECNICO SUP. REDACTOR DE PLANEAMIENTO: **FERNAN VALLEJO GONZALEZ**

SERVICIO DE URBANISMO DIPUTACION DE SEVILLA

FECHA: 02/20/2022

---

**SITUACION ACTUAL DE LAS VIAS PECUARIAS**

ESCALA: 1:10.000

NUM. PLAN: **1**  
ANEXO IV

HOLA PLAN: **2**

ESCALA: 1:10.000