
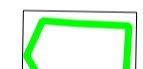
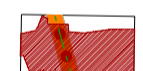
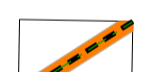




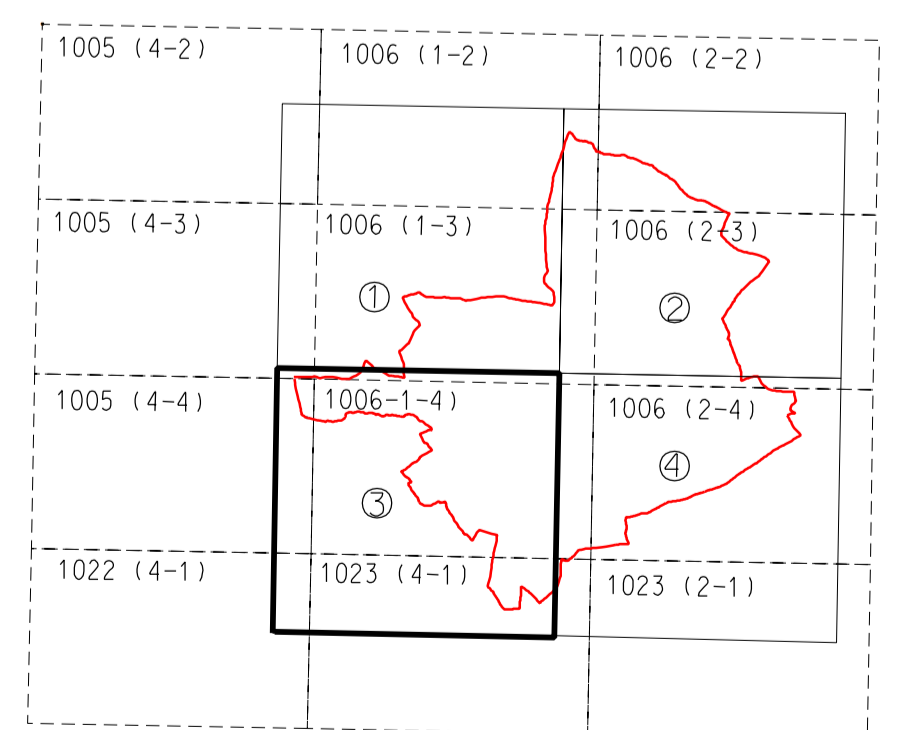



-  VIAS PECUARIAS (ANCHO LEGAL)
-  NUCLEOS SEGUN CLASIFICACION VIAS PECUARIAS 1.062
-  SUELO URBANO VIGENTE DESAFECTACION
(Disposición adicional primera. Reglamento vias pecuarias)
-  CARRETERA SOBRE VIA PECUARIA
(Disposición adicional segunda 1. Reglamento vias pecuarias)
-  FERROCARRIL SOBRE VIA PECUARIA
(Disposición adicional segunda 1. Reglamento vias pecuarias)
-  ENCAUZAMIENTO RIO, ARROYO SOBRE VIA PECUARIA
(Disposición adicional segunda 1. Reglamento vias pecuarias)
-  PERDIDA FUNCIONAL DE OBRA PUBLICA-CARRETERA. MUTACION DEMANIAL
(Disposición adicional segunda 2. Reglamento vias pecuarias)
-  APROBACION INICIAL ANTERIOR A REGLAMENTO VIAS PECUARIAS
(Disposición transitoria segunda 1. Reglamento vias pecuarias)



		NORMAS SUBSIDIARIAS DE PLANEAMIENTO MUNICIPAL DE LA RODA DE ANDALUCIA	
ANEXO IV: PROPUESTA DE PROYECTO DE MODIFICACION DE LAS VIAS PECUARIAS DEL MUNICIPIO DE LA RODA DE ANDALUCIA PARA INCLUIR EN PLAN ESPECIAL DE MEJORA VIAS PECUARIAS		REDACCION: SERVICIO DE URBANISMO DIPUTACION DE SEVILLA	
AYUNTAMIENTO DE LA RODA DE ANDALUCIA		DIPUTACION DE SEVILLA	
SITUACION ACTUAL DE LAS VIAS PECUARIAS		ANEXO IV	
TECNICO SUP. DIRECTOR DE PLANEAMIENTO		FECHA: MARZO 2.002	
FERNAN VALLEJO GRIEGO, INGENIERO		ESCALA: 1:10.000	