











-  VIAS PECUARIAS (ANCHO LEGAL)
-  NUCLEOS SEGUN CLASIFICACION VIAS PECUARIAS 1.962
-  SUELO URBANO EN REVISION DE LAS NORMAS SUBSIDIARIAS
-  SUELO URBANIZABLE EN REVISION DE LAS NORMAS SUBSIDIARIAS
-  TRAMO DESAFECTACION SEGUN PLANEAMIENTO VIGENTE PARA SUELOS URBANOS Y CONSOLIDADOS EN SU DESARROLLO
-  TRAMO A DESAFECTAR EN REVISION DE LAS NORMAS SUBSIDIARIAS PARA SUELOS DE CRECIMIENTOS MODELO URBANO
-  TRAMO A DESAFECTAR POR TRAZADO ALTERNATIVO. COMPLETA CONTINUIDAD
-  TRAZADO ALTERNATIVO SEGUN REVISION NORMAS SUBSIDIARIAS (ASOCIADO AL ANTERIOR TRAMO. COMPLETA CONTINUIDAD)
-  TRAMO EN REGIMEN APLICACION DISPOSICION TRANSITORIA SEGUNDA 1. REGLAMENTO VIAS PECUARIAS

		NORMAS SUBSIDIARIAS DE PLANEAMIENTO MUNICIPAL DE LA RODA DE ANDALUCIA ANEXO IV. PROPUESTA DE PROYECTO DE MODIFICACION DE LAS VIAS PECUARIAS DEL MUNICIPIO DE LA RODA DE ANDALUCIA PARA INCLUIR EN PLAN ESPECIAL DE MEJORA VIAS PECUARIAS	
<small>FORMACION</small> AYUNTAMIENTO DE LA RODA DE ANDALUCIA		<small>REDACCION</small> SERVICIO DE URBANISMO DIPUTACION DE SEVILLA	
<small>ORDENACION</small> LAS VIAS PECUARIAS EN LA REVISION DE LAS NORMAS SUBSIDIARIAS DE PLANEAMIENTO MUNICIPAL DE LA RODA DE ANDALUCIA		<small>NUM. PLANO</small> 2 <small>FECHA PLAN.</small> ANEXO IV	
<small>TECNICO SUP. INDICADOR DE PLANEAMIENTO</small> FERNAN VALLEJO GRIEGO, I.9242416		<small>FECHA PLAN.</small> 2002 <small>FECHA PLAN.</small> 2002	
<small>AYUNTAMIENTO DE</small> SEVILLA		<small>ESCALA:</small> 1:10.000	