





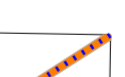
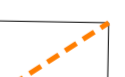




-  VIAS PECUARIAS (ANCHO LEGAL)
 -  NUCLEOS URBANOS SEGUN CLASIFICACION VIAS PECUARIAS 1.967
 -  SUELO URBANO EN REVISION DE LAS NORMAS SUBSIDIARIAS
 -  SUELO URBANIZABLE EN REVISION DE LAS NORMAS SUBSIDIARIAS
 -  TRAMO VIA PECUARIA. DESAFECTACION SEGUN PLANEAMIENTO VIGENTE
 -  TRAMO VIA PECUARIA. DESAFECTACION POR REVISION NORMAS SUBSIDIARIAS
 -  ALTERNATIVAS PROPUESTAS (PLAN ESPECIAL MEJORAS VIAS PECUARIAS)
 -  DESAFECTACION POR PERDIDA FUNCIONALIDAD O POR TRAZADO ALTERNATIVO
 -  TRAZADOS ALTERNATIVOS
- "Acciones":
- A** Ocupacion carretera, autovia. Vereda de Ecija.
 - B** Cruces autovia, nucleo central.
 - C** Cruces nuevo ramal floc Pedrera y ocupacion carretera Sierra Yeguas
 - D** Nucleo Los Perez y ocupacion Carretera Alameda
 - E** Cruce floc, cañada real y Vereda Puente Genil
 - F** Ocupacion carretera Badolosa
 - G** Cruces floc AVE. Pasos a desnivel (en proyecto)

 NORMAS SUBSIDIARIAS DE PLANEAMIENTO MUNICIPAL DE LA RODA DE ANDALUCIA ANEXO IV. PROPUESTA DE PROYECTO DE MODIFICACION DE LAS VIAS PECUARIAS DEL MUNICIPIO DE LA RODA DE ANDALUCIA PARA INCLUIR EN PLAN ESPECIAL DE MEJORA VIAS PECUARIAS	
FORMACION: AYUNTAMIENTO DE LA RODA DE ANDALUCIA	REDACCION: SERVICIO DE URBANISMO DIPUTACION DE SEVILLA
ALTERNATIVA PARA PLAN ESPECIAL DE MEJORA DE LA RED PECUARIA (PROPUESTA DE MODIFICACION DEL PROYECTO DE CLASIFICACION DE LAS VIAS PECUARIAS)	
TECNICO SUP. REDACTOR DE PLANEAMIENTO FERNAN VILLOD GARCIA-RODRIGUEZ	FECHA: 10/10/2002 ESCALA: 1:20.000