




VÍAS PECUARIAS (proyecto de clasificación 1.961)





- 1 CAÑADA REAL DE LOS ISLEÑOS Y MARISMA GALLEGA, ancho legal 75,22 m., longitud 3.500 m.
- 2 CAÑADA REAL DEL CARRASCAL, ancho legal 75,22 m., longitud 900 m.
- 3 VEREDA DE LOS LABRADOS Y TORREJONES, ancho legal 20,89 m., longitud 2.300 m.
- 4 VEREDA DE HINOJOS, ancho legal 20,89 m., longitud 5.700 m.
- 5 VEREDA DEL CAMINO DE SEVILLA Y ROCIO, ancho legal 20,89 m., longitud 6.600 m.


+ - - Límite del T. Municipal de Villamanrique de la Condesa (base cartografía 1:10.000, Junta de Andalucía)

PLAN GENERAL ORDENACIÓN URBANÍSTICA

-  suelo urbano actual.
Normas Subsidiarias vigentes desde 1994
-  suelo urbano y urbanizable sectorizado, este PGOU
-  propuesta nuevos tramos carreteras
(variante norte y acceso sur)

VÍAS PECUARIAS

- Clasificadas :
 -  deslindadas
 -  no deslindadas
 -  toponimia utilizada en el proyecto de clasificación de 1.961
 -  vías pecuarías fuera del término municipal

 AYUNTAMIENTO DE VILLAMANRIQUE DE LA CONDESA	ANEXO: LAS VÍAS PECUARIAS. PROPUESTA DE ORDENACIÓN PLAN GENERAL ORDENACIÓN URBANÍSTICA DE VILLAMANRIQUE DE LA CONDESA	NUM. PLANO VP-2 HOJA NUM.
	FORMACIÓN AYUNTAMIENTO DE VILLAMANRIQUE DE LA CONDESA	REDACCIÓN SERVICIO DE URBANISMO DIPUTACIÓN DE SEVILLA
SITUACIÓN ACTUAL DE LAS VIAS PECUARIAS		mayo 2013
TÉCNICO SUP. REDACTOR DE PLANEAMIENTO. FERMÍN VALLEJO GRUESO, arquitecto.		