










PLAN GENERAL ORDENACIÓN URBANÍSTICA

-  suelo urbano y urbanizable actual
Normas Subsidiarias vigentes desde 1994
-  suelo urbano, este PGOU
-  suelo urbanizable sectorizado, este PGOU
-  trazado ordenación detallada, PGOU
-  propuesta nuevos tramos carreteras
(acceso sur)



VÍAS PECUARIAS


- Mantienen su clasificación :
-  deslindadas
 -  no deslindadas

A Desafectar :

-  por planeamiento vigente (disp.adic.2ª ley 17/1999)
-  tratamiento en zona urbana (espacio libre público)

Propuesto por PGOU :

-  itinerario camino variante sureste
(proyecto municipal, complementa red caminos y vías pecuarias)
-  mejora y tratamiento en cruces vías pecuarias con carreteras

| | | |
|---|--|-----------------------------------|
|  | <p>ANEXO: LAS VÍAS PECUARIAS. PROPUESTA DE ORDENACIÓN. PLAN GENERAL ORDENACIÓN URBANÍSTICA DE VILLAMANRIQUE DE LA CONDESA</p> | <p>NUM. PLANO VP-4</p> |
| | <p>FORMACIÓN AYUNTAMIENTO DE VILLAMANRIQUE DE LA CONDESA</p> <p>REDACCIÓN SERVICIO DE URBANISMO DIPUTACIÓN DE SEVILLA</p> | <p>HOJA NUM.</p> |
| <p>LAS VÍAS PECUARIAS Y EL NÚCLEO URBANO.</p> | | <p>ESCALA 1:3.000</p> |
| <p>TÉCNICO SUP. REDACTOR DE PLANEAMIENTO. FERMÍN VALLEJO GRUESO, arquitecto.</p> | | <p>mayo 2013</p> |