
















- |  |   |  |   |  |   |  |
|--|---|--|---|--|---|--|
|  Núcleo urbano. Propuesta del Avance               |  Cautela urbanística. Periferia urbana                                      |  Espacios naturales protegidos |  Otros espacios de interés natural  |  Parques y espacios libres periurbanos |  Agrícola en general                    |  Agrícola con riesgos sobre espacios naturales |
|  Agrícola en general, pueden inducir asentamientos |  Agrícola con riesgo sobre espacios naturales, pueden inducir asentamientos |  Uso agroindustrial            |  Otras infraestructuras y servicios |  Carreteras y caminos estructurantes   |  Vías pecuarias (propuesta alternativa) |  Rios y arroyos                                |

	<b>AVANCE PLAN GENERAL DE ORDENACION URBANISTICA DE VILLAMANRIQUE DE LA CONDESA (SEVILLA).</b>	
	FORMACION AYUNTAMIENTO DE VILLAMANRIQUE DE LA CONDESA	REDACCION SERVICIO DE URBANISMO DIPUTACION DE SEVILLA
ORDENACION	<b>Zonas de Ordenación en el medio rural</b>	
TECNICO SUP. REDACTOR DE PLANEAMIENTO.	NUM. PLANO <b>O - 1</b> HOJA NUM.	
FERMIN VALLEJO GRUESO, arquitecto.	ESCALA 1:20.000 FECHA: Diciembre 2006	