




































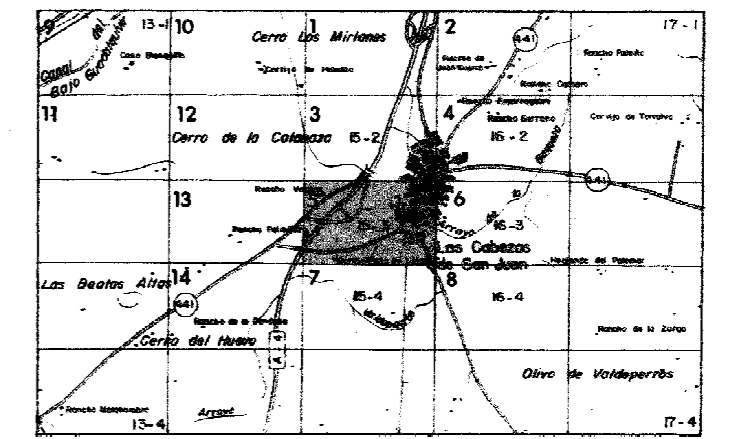




-  USO RESIDENCIAL.
-  USO INDUSTRIAL.
-  USO TERCIARIO EN EDIFICIO COMPLETO.
-  USO TERCIARIO EN PTA. BAJA DE EDIFICIO.
-  EQUIPAMIENTO.
-  ZONAS VERDES.
-  SOLARES Y VACIOS URBANOS.

SIGNOS CONVENCIONALES		
 Carretera - Hilo kilométrico	 Edificio público o singular.	 Desagüe - Arroyo
 Camino carretero.	 Edificio privado	 Canal.
 Senas	 Edificio en construcción	 Acequia
 Ferrocarril	 Muro de contención	 Monumento - Fuente - Pozo
 Línea eléctrica, alta tensión	 Vértice geodésico: 1º, 2º y 3º Orden	 Piscina - Estanque - Transformador
 Línea eléctrica, media tensión	 Vértice topográfico - Punto de apoyo	 Torre metéorol. - Poste faro
 Línea eléctrica, baja tensión	 Límite de provincia.	 Curvas de nivel - Cola
 Línea telefónica	 Límite de término municipal	 Curva de depresión
 Muro, pared o tapia	 Límite de parcela	 Seta viva
 Alombrado, cerca metélica	 Límite de cultivo.	 Masa de árboles.

USOS DEL SUELO					
Mb	Monte Alto	S	Sécano	H	Huerta
Mb	Monte Bajo	R	Régado	V	Viñedo
				Ff	Frutales
				O	Olivar
				Er	Erval
				Pd	Prados y Sésas



DISTRIBUCION DE HOJAS Y AMBITO DEL LEVANTAMIENTO DE ESTA CARTOGRAFIA SOBRE BASE A ESCALA 1:50 000


AYUNTAMIENTO DE LAS CABEZAS DE SAN JUAN
NORMAS SUBSIDIARIAS
DEL PLANEAMIENTO MUNICIPAL


INFORMACION **3-5**