

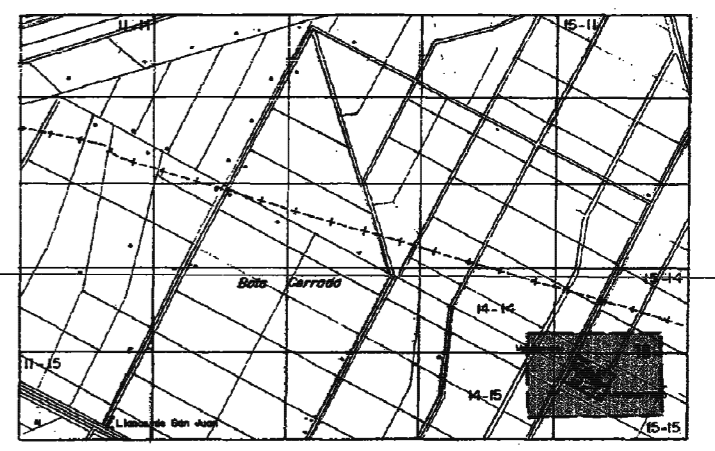
A Las Cabezas de San Juan 9 Km.

VETAHERRADO


- Ø 40 TUBO. (Ø DIAMETRO EN CMS).
- Ø 140 COLECTOR. (Ø DIAMETRO EN CMS).
- POZO DE REGISTRO.
- 120 PROFUNDIDAD DEL POZO EN CMS.
- DIRECCION DEL VERTIDO.
- ▶ PUNTO DE VERTIDO A CIELO ABIERTO.
- CAMARA DE DESCARGA.
- DEPURADORA DE AGUAS RESIDUALES.


SIGNOS CONVENCIONALES		
— K.2	Carretera - Hilo kilométrico	Edificio público o singular.
—	Camino carretero.	Edificio privado
—	Senda	Edificio en construcción
—	Ferrocarril	Muro de contención
—	Línea eléctrica, alto tensión	Vertice geodésico (1º, 2º y 3º Orden)
—	Línea eléctrica, medio tensión	Vertice topográfico - Punto de apoyo
—	Línea eléctrica, bajo tensión	Límite de provincia.
—	Línea telefónica	Límite de término municipal.
—	Muro, pared o tapia.	Límite de parcela.
—	Alombrado, cerco metálico.	Límite de cultivo.
—		Desagüe - Arroyo.
—		Canal.
—		Acueducto
—		Manantial - Fuente - Pozo.
—		Piscina - Estanque - Transformador.
—		Torre metéorol. - Poste - Farofo
—		Curvas de nivel - Cota.
—		Curvo de depresión.
—		Seto vivo.
—		Masa de árboles.

USOS DEL SUELO						
MA	MONTE ALTO	S	SECANO	H	HUERTA	F
MB	MONTE BAJO	R	REGADO	V	VINEDO	O
						FRUTALES OLIVAR
						ER ERIAL PRADOS Y DEMÉSAS



DISTRIBUCION DE HOJAS Y AMBITO DEL LEVANTAMIENTO DE ESTA CARTOGRAFIA SOBRE BASE A ESCALA 1:50.000


AYUNTAMIENTO DE LAS CABEZAS DE SAN JUAN
 NORMAS SUBSIDIARIAS
 DEL PLANEAMIENTO MUNICIPAL


DIPUTACION DE SEVILLA

INFORMACION

4-18