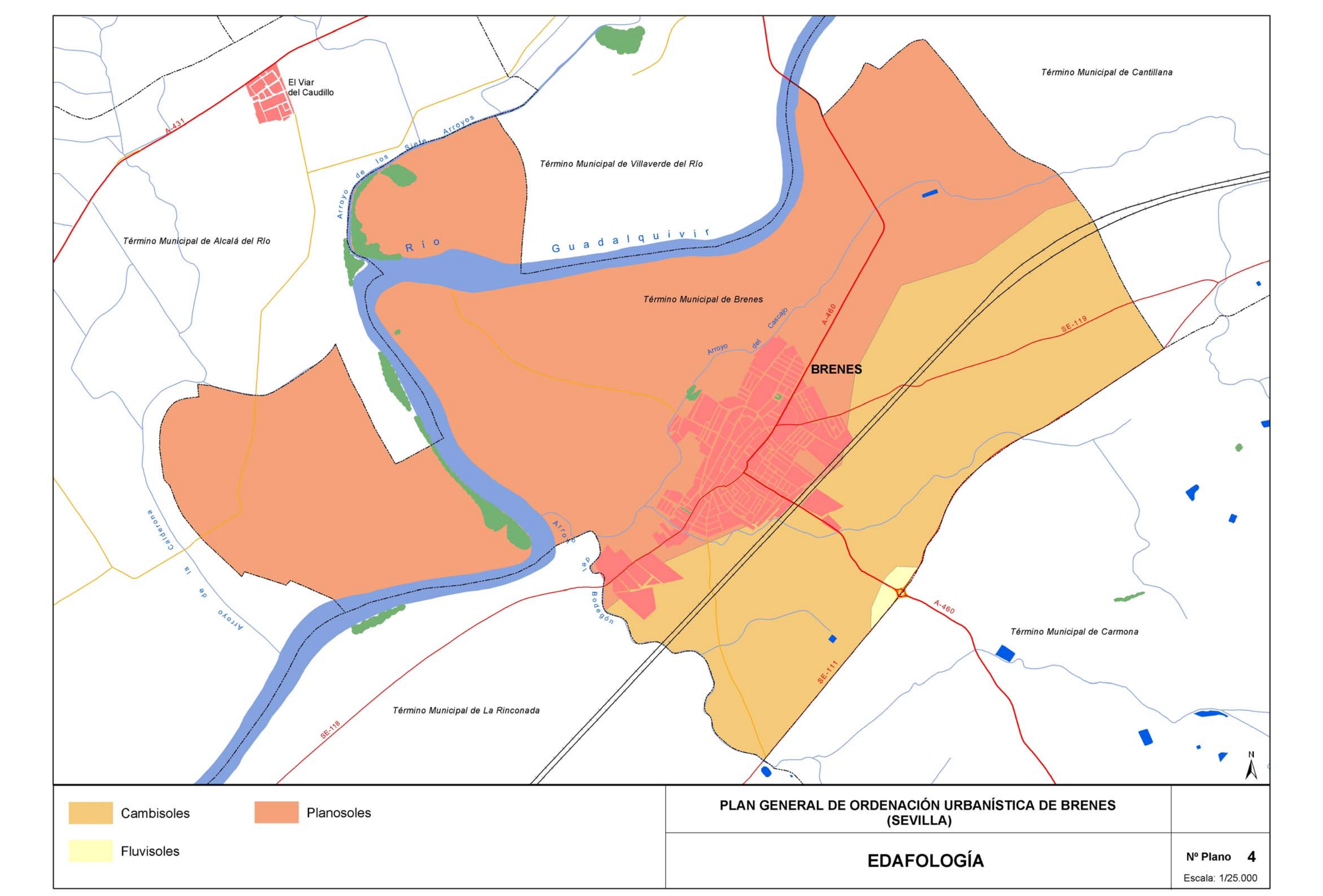
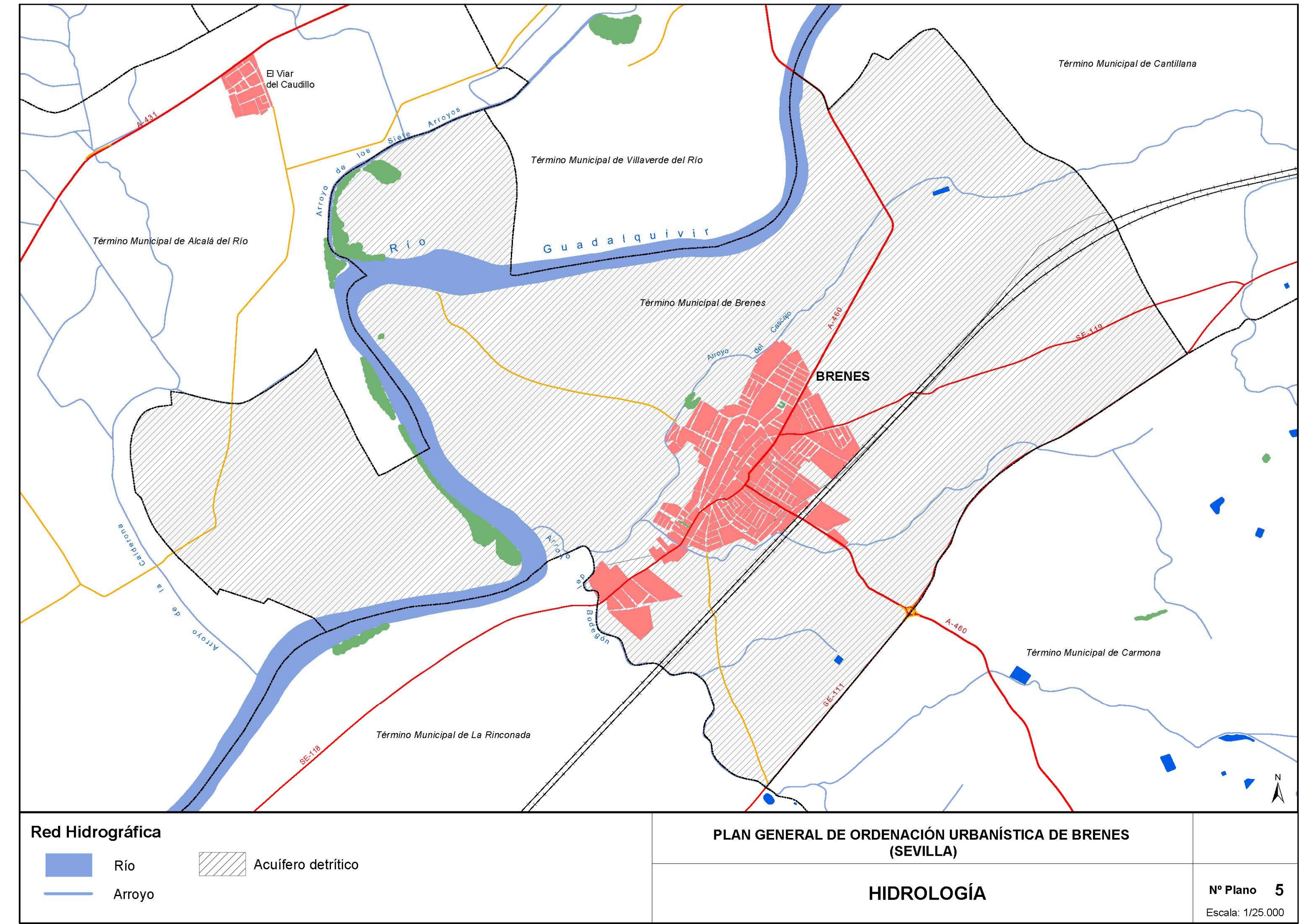
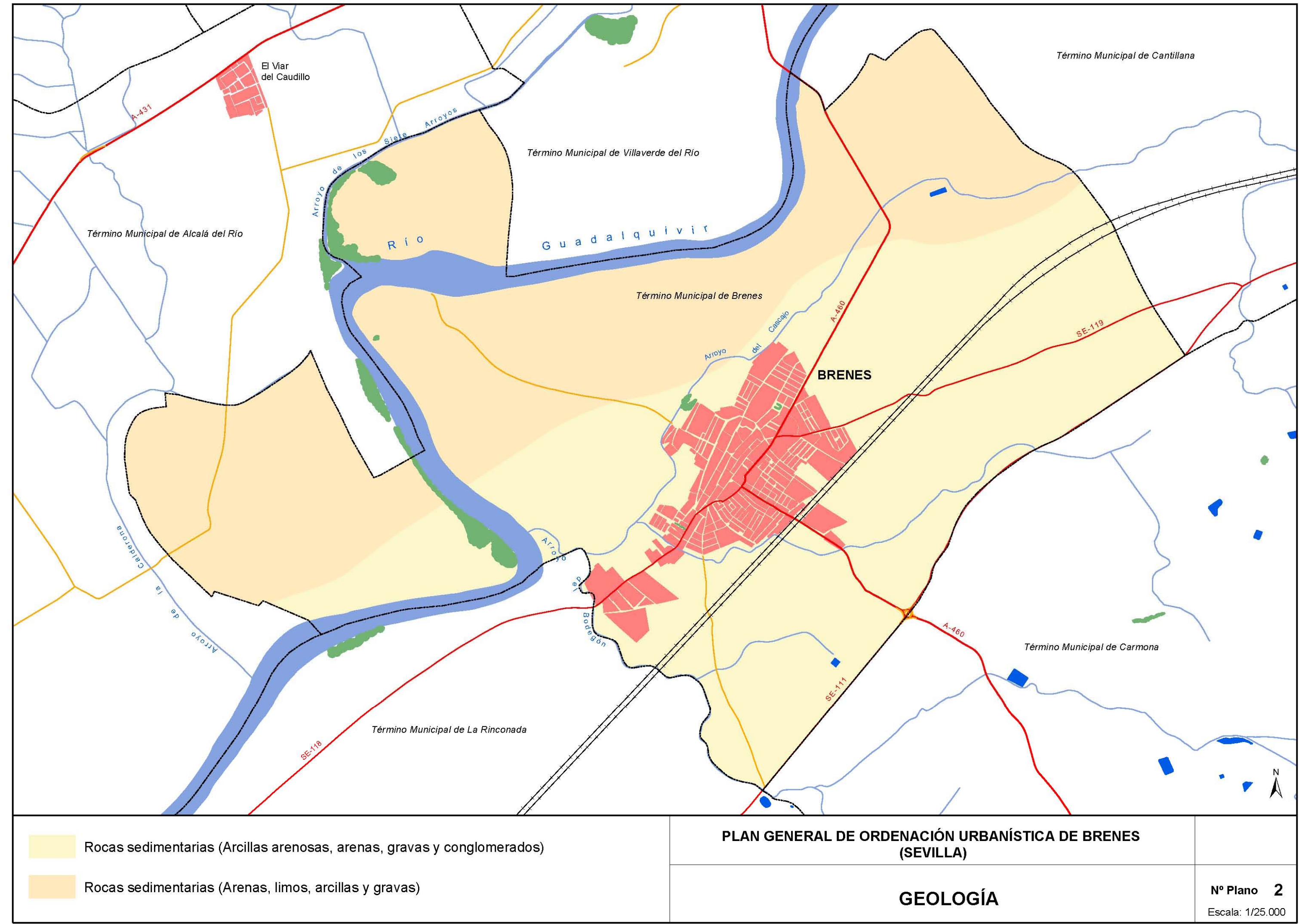




AVANCE DEL PLAN GENERAL DE ORDENACIÓN URBANÍSTICA DE BRENES



El término municipal de Brenes se sitúa en pleno Valle del Guadalquivir. Posee unas cotas que se sitúan entre los 9 y los 11 m de las riberas del río y los 25 y 27 m del sector suroriental, y se extiende por unos 22 km². Dentro de sus límites domina un paisaje muy llano y ocupado casi por completo por cultivos.

Disfruta de un clima mediterráneo, aunque su situación en el Valle del Guadalquivir suaviza el clima respecto a otras zonas. Destacan las elevadas temperaturas y práctica inexistencia de lluvias durante el estío y la suavidad de las temperaturas y un nivel moderado de precipitaciones durante el periodo invernal.

La Vega en la que se localiza Brenes se enclava en el curso medio-bajo del Río Guadalquivir, a unos 100 km de su desembocadura. Tiene un relieve muy llano, con una geología resultante de la sedimentación de materiales durante la Era Cuaternaria. Geomorfológicamente existe una única tipología fluvio-coluvial, en la que se pueden observar terrazas en las zonas más altas, y zonas de vega aluvial y llanuras de inundación en las áreas más bajas y cercanas al Guadalquivir. En general, los suelos son de excelente calidad, con una elevada aptitud para gran número de cultivos, fundamentalmente en regadío, tales como los cereales, cítricos, frutales, etc.

El Río Guadalquivir es el principal protagonista de la hidrología en el término municipal de Brenes. Discurre en dirección noreste-suroeste, configurando la traza principal y la propia morfología de la Vega donde se asienta el municipio. Además tenemos los Arroyos del Bodegón, en el límite con la Rinconada, el Arroyo del Cascajo, con dirección noreste-suroeste hasta su desembocadura en el anterior, el Arroyo de Buenavista que bordea el casco urbano por su límite meridional, y el Arroyo de Sietearroyos en la margen derecha del Guadalquivir. Además, Brenes cuenta con abundantes recursos de aguas subterráneas, aportadas por el Acuífero Aluvial del Guadalquivir.

La intensiva explotación agrícola de los suelos de Brenes ha dado como resultado que la vegetación natural del término municipal se reduzca prácticamente a vegetación de ribera asociada a los cauces fluviales del municipio. En dichas zonas se desarrollan bosques galería de elevado porte, con numerosas especies arbóreas tales como álamos blancos o chopos, fresnos, sauces y eucaliptos, y especies arbustivas como las adelfas, zarzas, jaguarzos o tamujos.

6 - EL TÉRMINO MUNICIPAL (I)