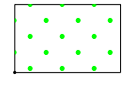












 ÁMBITOS URBANOS Y URBANIZABLES DE LOS NUCLEOS URBANOS DE ISLA MAYOR Y ALFONSO XIII  
 ESPACIO NATURAL PROTEGIDO BRAZO DE LA TORRE


**RED PRINCIPAL DE CANALES DE RIEGO**  
 CANAL  
 ESTACION DE BOMBEO

**SISTEMA GENERAL TERRITORIAL VIARIO**  
 CARRETERAS  
 CAMINOS Y PISTAS RURALES EXISTENTES  
 CAMINOS Y PISTAS RURALES PREVISTOS

**SISTEMA GENERAL TERRITORIAL RED DE ELECTRICIDAD**  
 LINEA DE ALTA TENSION  
 SUBESTACION ELECTRICA

**SISTEMA GENERAL TERRITORIAL RED DE ABASTECIMIENTO DE AGUA**  
 CONDUCCION  
 POZO DE CAPTACION  
 ESTACION DE BOMBEO  
 DEPOSITO DE AGUA

**SISTEMA GENERAL TERRITORIAL RED DE SANEAMIENTO Y DEPURACION**  
 CONDUCCION EXISTENTE  
 VERTIDO A CAUCE DE EDAR EXISTENTE  
 CONDUCCION PREVISTA  
 ESTACION DEPURADORA DE AGUAS RESIDUALES EXISTENTE  
 ESTACION DEPURADORA DE AGUAS RESIDUALES PREVISTA

 <b>AYUNTAMIENTO DE SEVILLA</b>	<b>PLAN GENERAL DE ORDENACIÓN URBANÍSTICA DE ISLA MAYOR</b> FORMACIÓN: AYUNTAMIENTO DE ISLA MAYOR ÁMBITO 1: TERRITORIO	REDACCIÓN: DIPUTACIÓN DE SEVILLA <b>ESTRUCTURA TERRITORIAL</b>	ORDENACIÓN P.O. 1.1 HOJA A ESCALA 1:20.000
	REDACCIÓN: ABRIL 2.009	EQUIPO REDACTOR:	A B