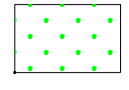












 ÁMBITOS URBANOS Y URBANIZABLES DE LOS NUCLEOS URBANOS DE ISLA MAYOR Y ALFONSO XIII
 ESPACIO NATURAL PROTEGIDO BRAZO DE LA TORRE

RED PRINCIPAL DE CANALES DE RIEGO
 CANAL
 ESTACION DE BOMBEO

SISTEMA GENERAL TERRITORIAL VIARIO
 CARRETERAS
 CAMINOS Y PISTAS RURALES EXISTENTES
 CAMINOS Y PISTAS RURALES PREVISTOS

SISTEMA GENERAL TERRITORIAL RED DE ELECTRICIDAD
 LINEA DE ALTA TENSION
 SUBESTACION ELECTRICA

SISTEMA GENERAL TERRITORIAL RED DE ABASTECIMIENTO DE AGUA
 CONDUCCION
 POZO DE CAPTACION
 ESTACION DE BOMBEO
 DEPOSITO DE AGUA

SISTEMA GENERAL TERRITORIAL RED DE SANEAMIENTO Y DEPURACION
 CONDUCCION EXISTENTE
 VERTIDO A CAUCE DE EDAR EXISTENTE
 CONDUCCION PREVISTA
 ESTACION DEPURADORA DE AGUAS RESIDUALES EXISTENTE
 ESTACION DEPURADORA DE AGUAS RESIDUALES PREVISTA



PLAN GENERAL DE ORDENACION URBANISTICA DE ISLA MAYOR
 FORMACION: AYUNTAMIENTO DE ISLA MAYOR REDACCION: DIPUTACION DE SEVILLA
 AMBITO 1: TERRITORIO

ESTRUCTURA TERRITORIAL

REDACCION: ABRIL 2.009 EQUIPO REDACTOR:

ORDENACION P.O. 1.1
 HOJA B
 ESCALA 1:20.000
 A
 B