
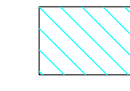


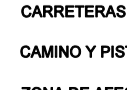
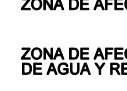



ÁMBITOS URBANOS Y URBANIZABLES DE LOS NUCLEOS URBANOS DE ISLA MAYOR Y ALFONSO XIII



SUELO NO URBANIZABLE GÉNÉRICO
 c CORTUO

SUELO NO URBANIZABLE DE ESPECIAL PROTECCIÓN POR LEGISLACIÓN ESPECIAL

-  DOMINIO PÚBLICO MARÍTIMO TERRESTRE
-  ZONA DE AFECIÓN DEL DOMINIO PÚBLICO MARÍTIMO TERRESTRE
-  CARRETERAS Y ZONA DE AFECIÓN
-  CAMINO Y PISTA RURAL Y ZONA DE AFECIÓN
-  ZONA DE AFECIÓN DE LINEAS ELÉCTRICAS
-  ZONA DE AFECIÓN DE RED DE ABASTECIMIENTO DE AGUA Y RED DE SANEAMIENTO Y DESAGÜE

SUELO NO URBANIZABLE DE ESPECIAL PROTECCIÓN POR PLANEAMIENTO TERRITORIAL Y AMBIENTAL

-  ESPACIO NATURAL PROTEGIDO BRAZO DE LA TORRE

 AYUNTAMIENTO DE SEVILLA	PLAN GENERAL DE ORDENACIÓN URBANÍSTICA DE ISLA MAYOR <small>FORMACIÓN: AYUNTAMIENTO DE ISLA MAYOR REDACCIÓN: DIPUTACIÓN DE SEVILLA</small> ÁMBITO 1: TERRITORIO	<small>ORDENACIÓN P.O. 1.2</small> <small>HOJA A</small> <small>ESCALA 1:20.000</small>
	ORDENACIÓN DEL SUELO NO URBANIZABLE	<small>REDACCIÓN: ABRIL 2.009</small> <small>EQUIPO REDACTOR:</small>