














**SUELO URBANO**

-  LIMITE DEL SUELO URBANO
-  VIARIO Y ALINEACIÓN DE PARCELA A ESPACIO PÚBLICO
-  ALINEACIÓN DE ZONA VERDE A VIARIO PÚBLICO
-  ÁMBITO DE PLANEAMIENTO DE DESARROLLO EN SUELO URBANO
-  VIARIO Y ALINEACIÓN SEÑALADOS CUANDO SE DESARROLLA ESTUDIO DE DETALLE




**SUELO URBANIZABLE**



-  EN SUELO URBANIZABLE
-  ZONA RESIDENCIAL
-  (Sistema general viario)
-  (Sistema general equipamiento)
-  (Sistema general espacios libres)

**ALINEACIONES**

-  ALINEACIÓN OBLIGATORIA A VIARIO PÚBLICO
-  ALINEACIÓN ITINERARIO OBLIGATORIO
-  ALINEACIÓN INTERIOR LINEA EDIFICACIÓN

**PROTECCIÓN DE LA EDIFICACIÓN Y ELEMENTOS (10 número fichero catálogo)**

-  GRADO I Parcela catastral y Edificación Protegida
-  GRADO II Parcela Catastral y Edificación Principal Protegida
-  GRADO III Parcela Catastral y Edificación Principal Regulación Especial

	<b>PLAN GENERAL DE ORDENACIÓN URBANÍSTICA DE PRUNA</b>		FORMACIÓN AYUNTAMIENTO DE PRUNA (SEVILLA)	REDACCIÓN SERVICIO DE URBANISMO DIPUTACIÓN DE SEVILLA
	TEXTO REFUNDIDO PARTE NORMATIVA-ORDENACIÓN			
	ORDENACIÓN: NÚCLEO URBANO VIARIO, ALINEACIONES Y RASANTES Y PROTECCIÓN EDIFICACION Y ELEMENTOS		NUM. PLANO O-6_TR	
	TÉCNICO SUP. REDACTOR DE PLANEAMIENTO.		HOJA NUM.	
FERMÍN VALLEJO GRUESO, arquitecto.		redactado: JULIO 2.009		ESCALA 1:2.000