





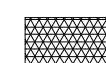





SUELO URBANIZABLE:

-  SUELO URBANO
-  SUELO URBANIZABLE

SUELO NO URBANIZABLE:



-  PROTECCION ESPECIAL P.N. SIERRA NORTE
-  PROTECCION ESPECIAL COMPLEJO SERRANO CS-1.


-  S.N.U. EXPLOTACION INTENSIVA
-  S.N.U. EXPLOTACION EXTENSIVA

-  P.E. RECREATIVO-CULTURAL PRESA JOSE TORAN
-  EMBALSES

LOCALIZACION DE USOS EN PLAN ESPECIAL EMBALSE DE JOSE TORAN

- 1** PARQUE RURAL RECREATIVO, RIBERA IZQUIERDA DEL EMBALSE
- 2** COMPLEJO TURISTICO
- 3** CAMPING, AULA DE LA NATURALEZA
- 4** EQUIPAMIENTO TURISTICO
- 5** COMPLEJO CINEGETICO
- 6** INSTALACION DE VUELO DEPORTIVO


-  CARRETERAS
-  CAMINOS



PLAN GENERAL DE ORDENACION URBANISTICA DE PUEBLA DE LOS INFANTES

FORMACION
AYUNTAMIENTO DE
PUEBLA DE LOS INFANTES

REDACCION
DIPUTACION PROVINCIAL
DE SEVILLA



ORDENACION
CLASIFICACION DEL SUELO.

PLANO Nº
1
ORD.
HOJA Nº
ESCALA.
1:25.000

ARQUITECTOS REDACTORES:
JOSE RAMON DOMINGUEZ GONZALEZ
FRANCISCO GUTIERREZ CARRASQUILLA

FECHA. OCTUBRE 2003

ARQUITECTO DIRECTOR:
EDUARDO GARRIDO IBAÑEZ

TEXTO REFUNDIR