


MARCHENA

PLAN ESPECIAL
DE PROTECCION
DEL
CONJUNTO HISTORICO

CATÁLOGO

FICHA Nº 92



Designación: A.53.
Denominación: Fuente pública en Plaza Siete Revueltas.
Dirección Postal:
Parcela Catastral:

NIVEL DE PROTECCIÓN: Protección Ambiental

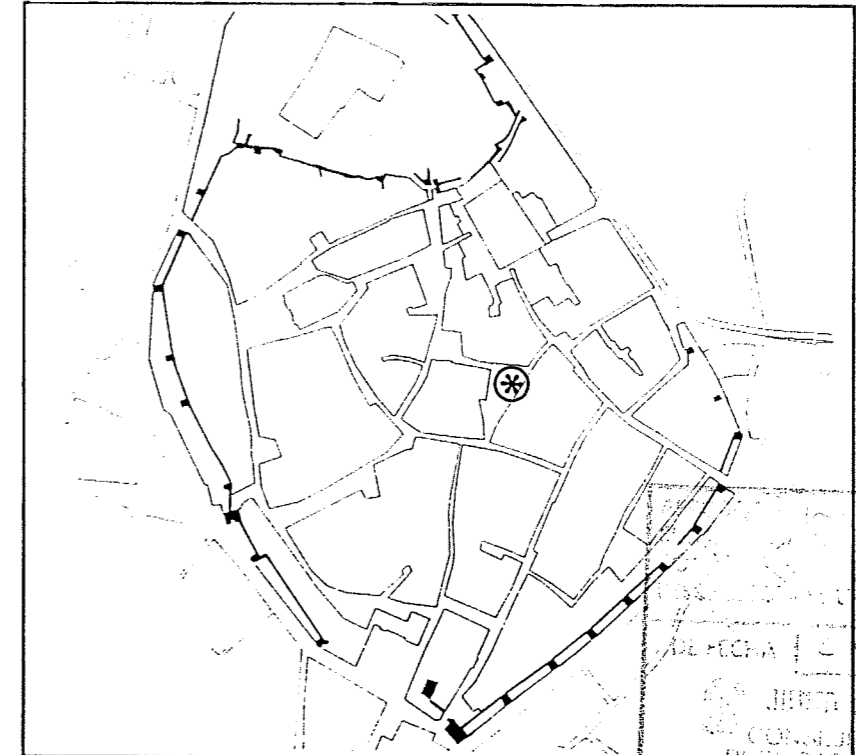
PLAN ESPECIAL DE PROTECCION DEL CONJUNTO HISTORICO DE MARCHENA

CATÁLOGO

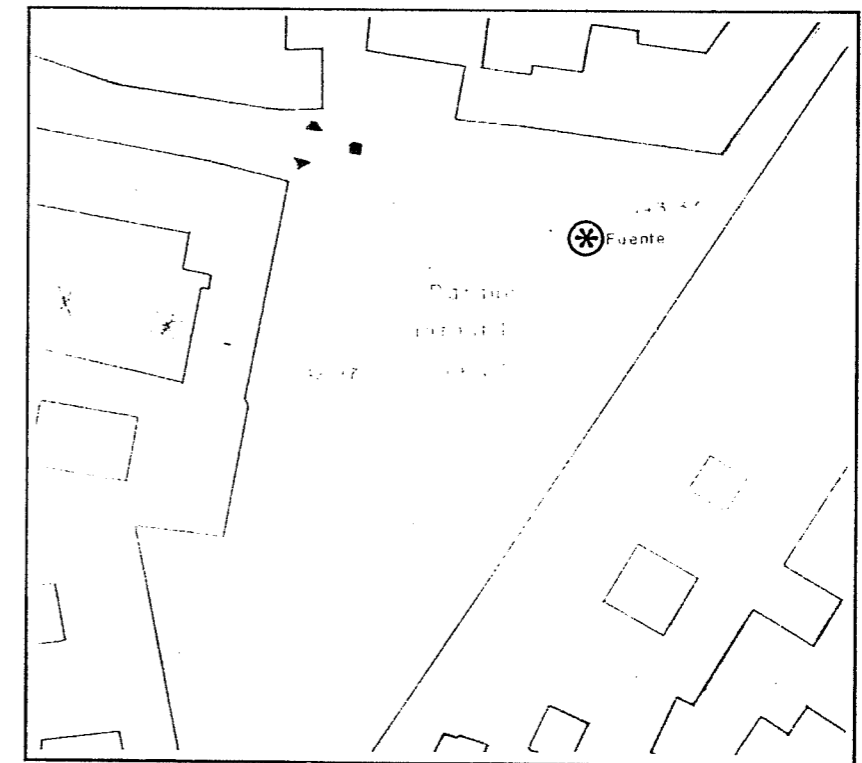
FICHA Nº 92 /2

1. IDENTIFICACION Y LOCALIZACION


BARRIO



CALLE



2. DOCUMENTACION FOTOGRAFICA.



3. DESCRIPCION GENERAL.

Fuente pública. Pertenece al grupo de fuentes públicas que abastecieron de agua al Barrio de San Juan hasta la generalización del suministro de agua domiciliaria a mediados de los años 50.

Es de fundición sevillana y poseía dos caños de metal con vaso de piedra de dos senos. Traslada de su ubicación primitiva en el centro de la plaza.

4. NORMATIVA URBANISTICA DE APLICACION

. PLAN: NORMAS SUBSIDIARIAS DEL PLANEAMIENTO MUNICIPAL
 PLAN ESPECIAL DE PROTECCION DEL CONJUNTO HISTORICO DE
 MARCHENA.

. CLASIFICACION DEL SUELO: SUELO URBANO
. CALIFICACION DEL SUELO: ZONA DE SUELO URBANO TIPO A
 (INTRAMUROS)

. NIVEL DE PROTECCION: PROTECCION AMBIENTAL
. CONDICIONES DE PARCELA:
. CONDICIONES DE EDIFICACION
 Tipo y Ambito de las Obras Permitidas

Mantenimiento/Consolidación/Rehabilitación

Reforma/Sustitución/Ampliación

. OTRAS CONDICIONES

26 OCT. 1994