

MARCHENA

PLAN ESPECIAL
DE PROTECCION
DEL
CONJUNTO HISTORICO

CATÁLOGO

FICHA Nº 93

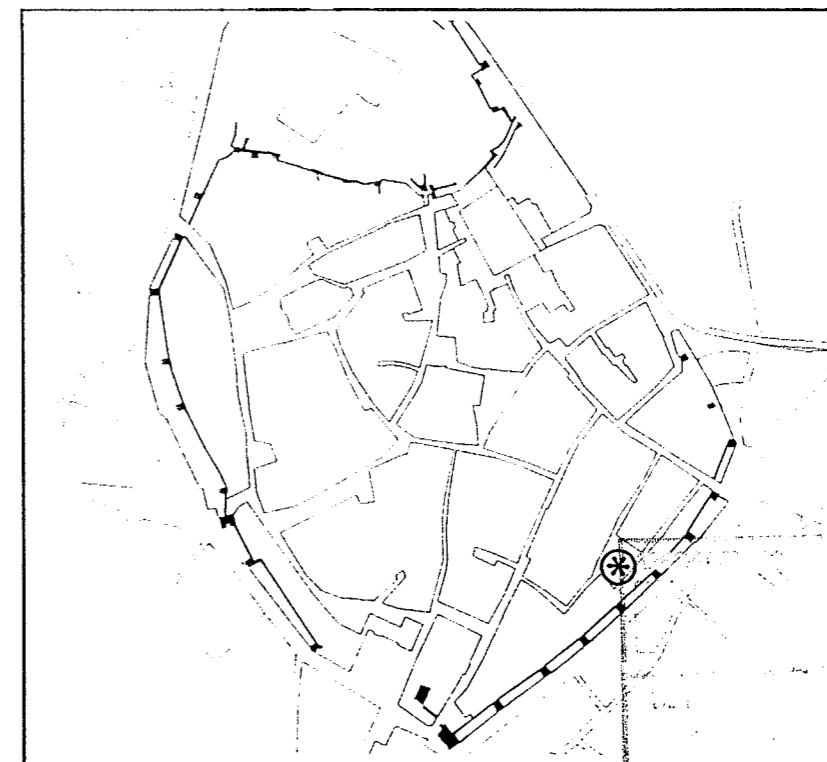


Designación: A.54
Denominación: Fuente pública en Plaza de San Isidoro.
Dirección Postal:
Parcela Catastral:

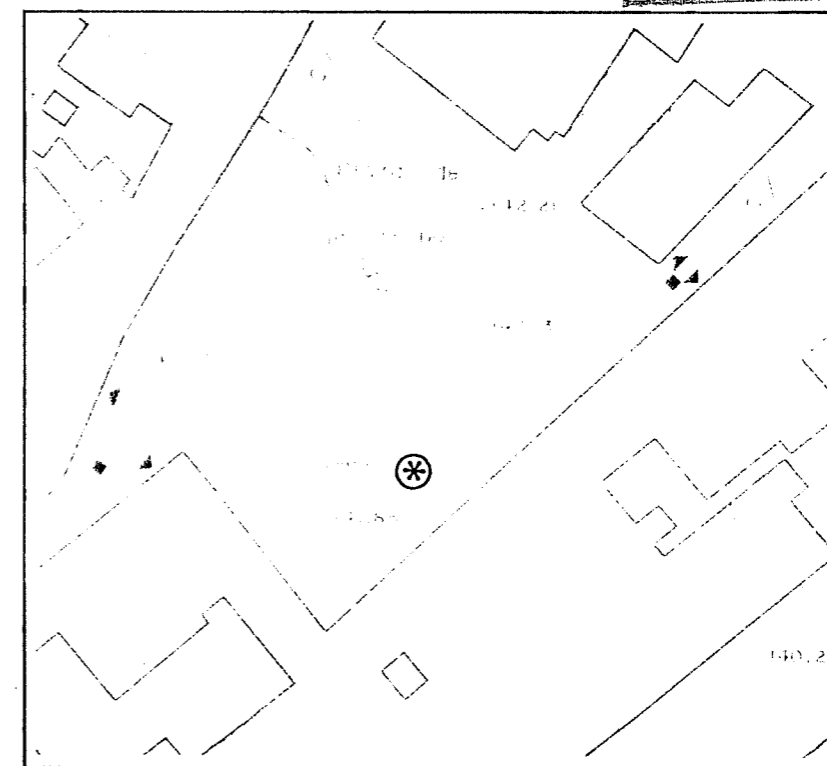
NIVEL DE PROTECCIÓN: Protección Ambiental

1. IDENTIFICACION Y LOCALIZACION


BARRIO



CALLE



2. DOCUMENTACION FOTOGRAFICA.



3. DESCRIPCION GENERAL.

Fuente pública. Pertenece al grupo de fuentes públicas que abastecieron de agua al Barrio de San Juan hasta la generalización del suministro de agua domiciliaria a mediados de los años 50.

Es de fundición sevillana y poseía dos caños de metal con vaso de piedra de dos senos.

4. NORMATIVA URBANISTICA DE APLICACION

. PLAN: NORMAS SUBSIDIARIAS DEL PLANEAMIENTO MUNICIPAL
PLAN ESPECIAL DE PROTECCION DEL CONJUNTO HISTORICO DE MARCHENA.

. CLASIFICACION DEL SUELO: SUELO URBANO
. CALIFICACION DEL SUELO: ZONA DE SUELO URBANO TIPO A (INTRAMUROS)

. NIVEL DE PROTECCION: PROTECCION AMBIENTAL
. CONDICIONES DE PARCELA:
. CONDICIONES DE EDIFICACION
Tipo y Ambito de las Obras Permitidas

Mantenimiento/Consolidación/Rehabilitación

. OTRAS CONDICIONES