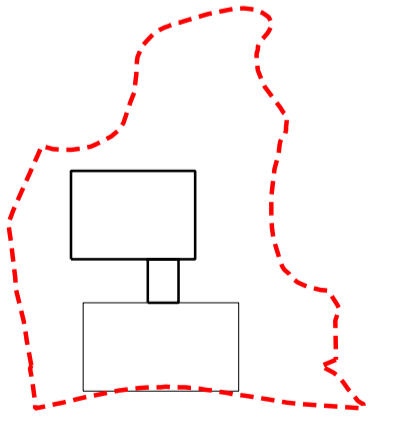




- LIMITE DE SUELO URBANO
- SUELO URBANO CONSOLIDADO**
 - VIARIO Y ALINEACION DE PARCELA Y ZONA VERDE Y ESP. LIBRES A VIARIO PUBLICO
 - TRES ALTURAS
- SUELO URBANO NO CONSOLIDADO Y SUELO URBANIZABLE SECTORIZADO**
 - AMBITO PLANEAMIENTO DE DESARROLLO VIARIOS Y ALINEACIONES INDICATIVOS
 - VIARIO Y ALINEACIONES OBLIGATORIOS EN PLANEAMIENTO DE DESARROLLO
 - ITINERARIO OBLIGADO.
 - ALINEACION RECOMENDADA
- SUELO NO URBANIZABLE.**
 - PROYECTOS INFRAESTRUCTURA CARRETERAS
- PROTECCION DE LA EDIFICACION**
 - GRADO PRIMERO (parcela catastral y edificacion protegida)
 - GRADO SEGUNDO (parcela catastral y edificacion protegida)
 - PROTECCION AMBIENTAL



	PLAN GENERAL DE ORDENACION URBANISTICA DE TOCINA (SEVILLA) ADAPTADO A LA LEY DE ORDENACION URBANISTICA DE ANDALUCIA, SEGUN DISP.TRANS. CUARTA	NUM. PLANO 7 HOJA NUM. Q ESCALA 1:2.000
FORMACION AYUNTAMIENTO DE TOCINA (SEVILLA)	REDACCION SERVICIO DE URBANISMO DIPUTACION DE SEVILLA	
	ORDENACION VIARIO ALINEACIONES Y PROTECCION EDIFICACION NUCLEO TOCINA TECNICO SUP. REDACTOR DE PLANEAMIENTO.	DOCUMENTO PARA APROBACION PROVISIONAL
FERMIN VALLEJO GRUESO, arquitecto.	REDACCION: Abril 2.004	