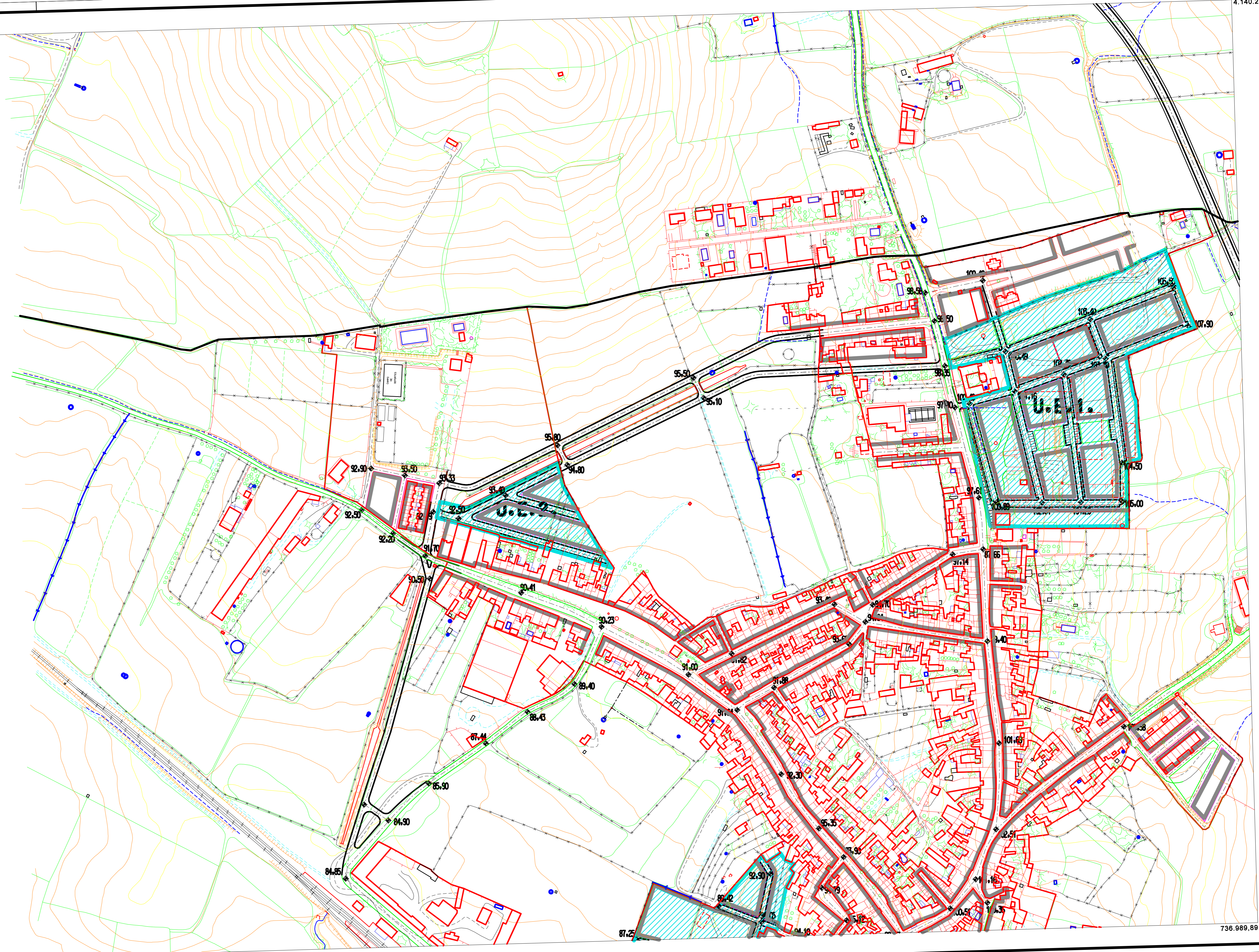


4.140.240,25 735.487,60

736.963,85 4.140.282,00



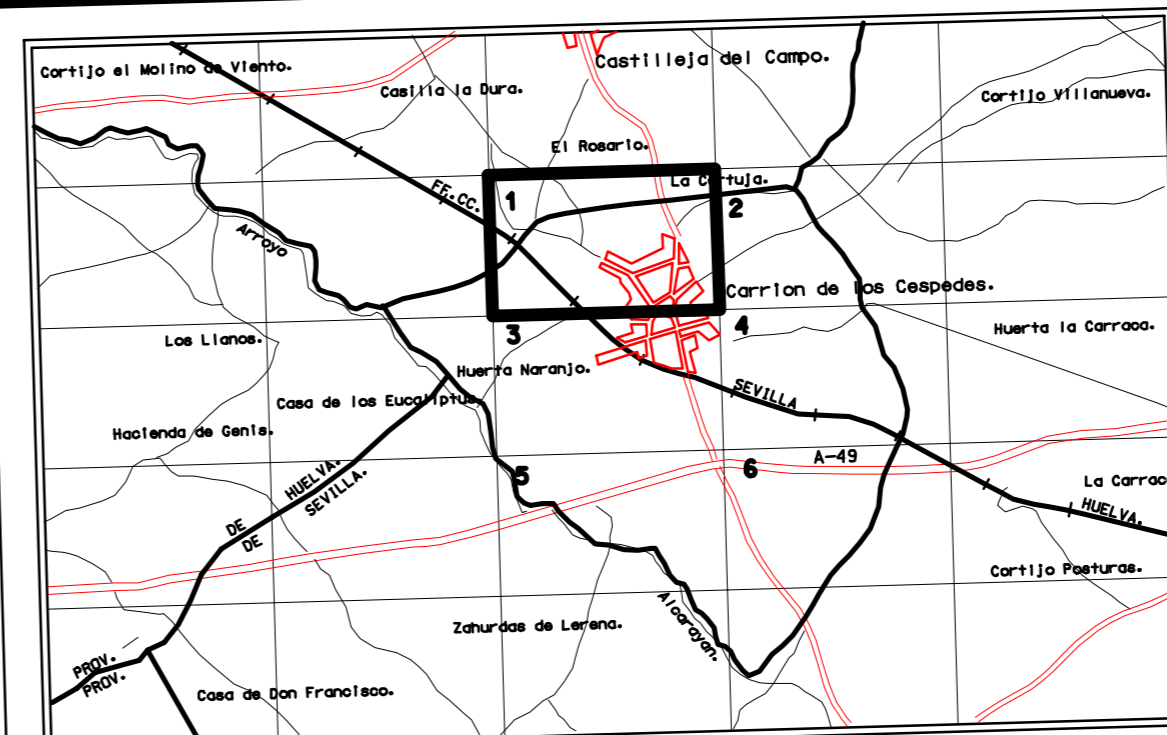
4.139.315,45 735.513,67



736.989,89 4.139.357,20

SIGNOS CONVENCIONALES	
Carretero-Hito Kilométrico.	Edificio Público o Singular.
Camino Carretero.	Edificio Privado.
Senda.	Edificio en Construcción.
Ferrocarril.	Muro de Contención.
Línea Eléctrica Alta Tensión.	Vertice Geodésico + 2 y 3 Grados.
Línea Eléctrica Media Tensión.	Vertice Topográfico.- Punto de apoyo.
Línea Eléctrica Baja Tensión.	Límite de Provincia.
Línea Telefónica.	Límite de término Municipal.
Muro, Pared o Tapia.	Límite de Parcela.
Alarabado, Cercos metálicos.	Límite de Cultivo.
Desagu.- Arroyo.	Canal.
Aoaquia.	Manantial.- Fuente.- Pozo.
Pileta.- Estanque.- Transformador.	Torre Metéorol.- Poste.- Farola.
Curvas de Nivel.- Cota.	Curva de Depresión.
Seto Vivo.	Masa de Arboles.

USOS DEL SUELO				
MG. MONTE ALTO.	S. SECANO.	H. HERBAL.	FF. FRUTALES.	EF. ERVAL.
MB. MONTE BAJO.	R. REGANO.	V. VINO.	O. OLIVAR.	Pd. PRADOS Y DEHESAS.

-  ALINEACIONES.
-  RASANTES.
-  UNIDADES DE EJECUCION.



	NORMAS SUBSIDIARIAS DEL PLANEAMIENTO MUNICIPAL DE CARRION DE LOS CESPEDES	
	FORMACION: AYUNTAMIENTO DE CARRION DE LOS CESPEDES	REDACCION: DIPUTACION PROVINCIAL DE SEVILLA.
ORDENACION: DETERMINACIONES EN SUELO URBANO, ALINEACIONES Y RASANTES. UNIDADES DE EJECUCION.	ARQUITECTO REDACTOR: 	FECHA: MARZO 2.000 TEXTO REFUNDIDO.
	PLANO Nº 0-6	HOJA Nº 1
	ESCALA: 1:2.000	