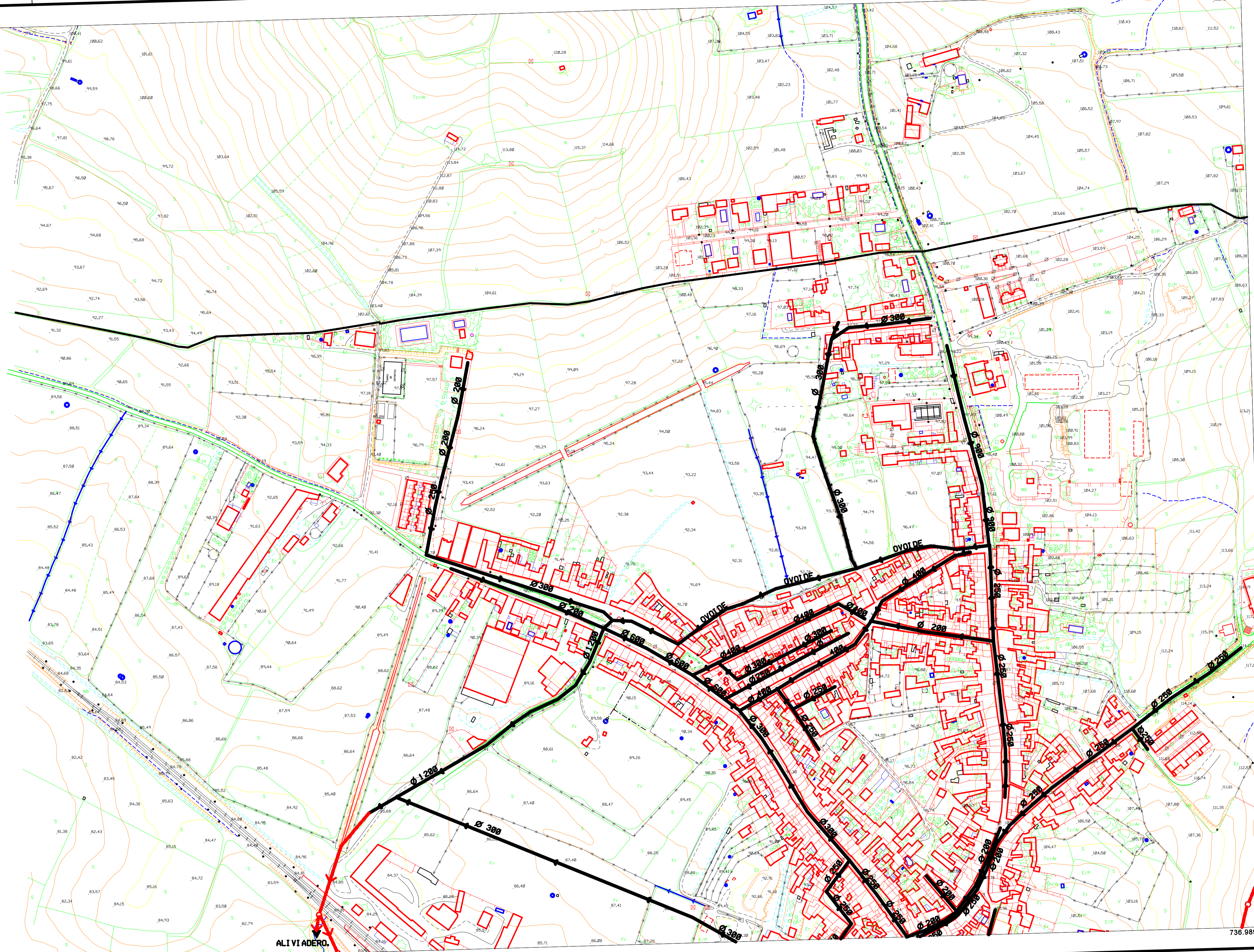


4.140.240,25 735.487,60

736.963,65 4.140.282,00



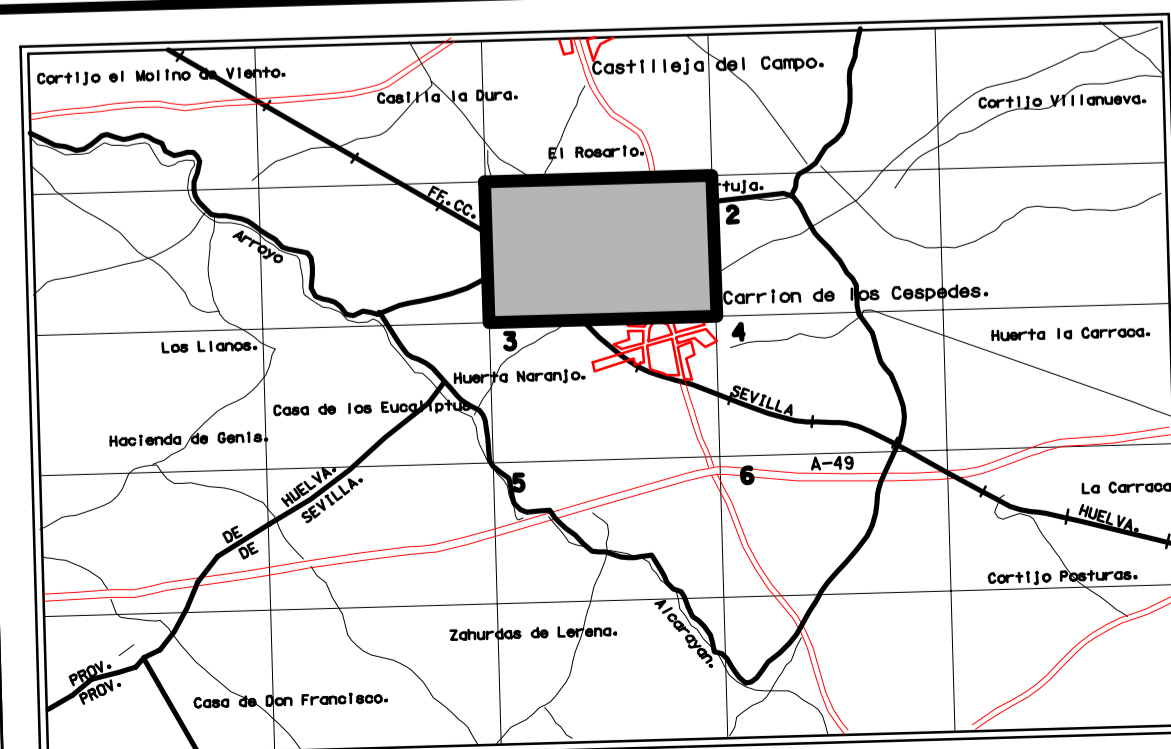
4.139.315,45 735.513,67



4.139.357,20 736.989,89

SIGNOS CONVENCIONALES	
Carretera-Hito kilométrico.	Edificio Público o Singular.
Camino Carretero.	Edificio Privado.
Senda.	Edificio en Construcción.
Ferrocarril.	Muro de Contención.
Línea Eléctrica. Alta Tensión.	Vertice Geodésico P. 2º y 3º Orden.
Línea Eléctrica. Media Tensión.	Vertice Topográfico.- Punto de apoyo.
Línea Eléctrica. Baja Tensión.	Límite de Provincia.
Línea Telefónica.	Límite de término Municipal.
Muro, Pared o Tapia.	Límite de Parcela.
Alarabado.- Cerca metálica.	Límite de Cultivo.
	Desague.- Arroyo.
	Canal.
	Aquejola.
	Manantial.- Fuente.- Pozo.
	Piscina.- Estanque.- Transformador.
	Torre Metéorol.- Poste.- Farolito.
	Curvas de Nivel.- Cota.
	Curva de Depresión.
	Seto Vivo.
	Masa de Árboles.

USOS DEL SUELO				
Md. MONTE ALTO.	S. SECANO.	H. HUERTA.	FF. FRUTALES.	EF. ORAL.
MD. MONTE BAJO.	R. REGADO.	V. VIEDO.	O. OLIVAR.	PD. PRADOS Y DEHESAS.

RED EXISTENTE.	RED PREVISTA.
RED DE TUBERIA.	RED DE TUBERIA.
● POZO DE REGISTRO.	○ POZO DE REGISTRO.
■ ARQUETA DE REGISTRO.	> DIRECCION DEL VERTIDO.
▶ DIRECCION DEL VERTIDO.	
Ø 250 DIAMETRO DE TUBOS EN mm.	
▼ PUNTO DE VERTIDO.	



 NORMAS SUBSIDIARIAS DEL PLANEAMIENTO MUNICIPAL DE CARRION DE LOS CESPEDES	
FORMACION:	REDACCION:
AYUNTAMIENTO DE CARRION DE LOS CESPEDES	DIPUTACION PROVINCIAL DE SEVILLA.
ORDENACION:	
INFRAESTRUCTURA. RED DE SANEAMIENTO Y VERTIDO.	
ARQUITECTO REDACTOR:	FECHA: MARZO 2.000
	TEXTO REFUNDIDO.
PLANO Nº 0-7 HOJA Nº 1 ESCALA: 1:2.000	