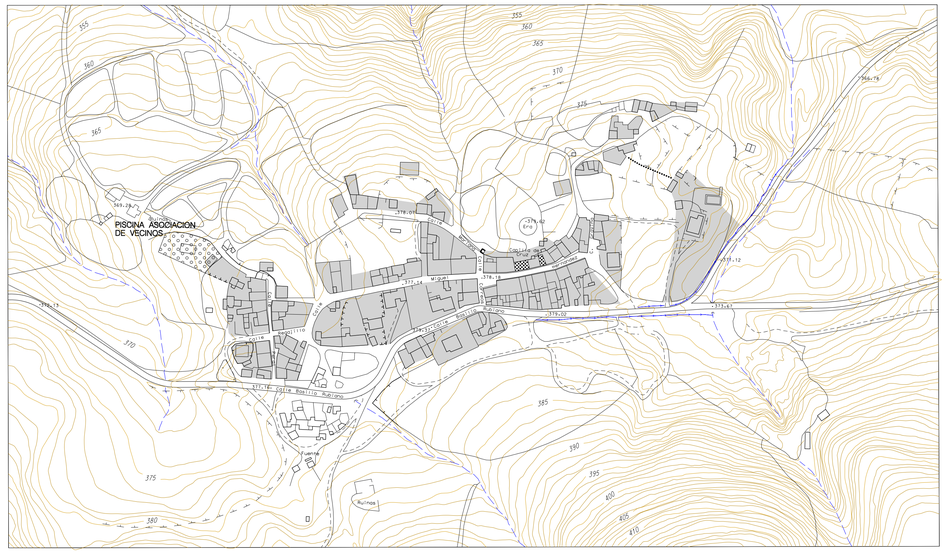

USOS DEL SUELO

VIAS URBANAS

PARQUES URBANOS

EQUIPAMIENTOS DEPORTIVOS

VIVIENDAS Y USOS COMPATIBLES

EQUIPAMIENTOS Y SERVICIOS DE INTERES PUBLICO Y SOCIAL

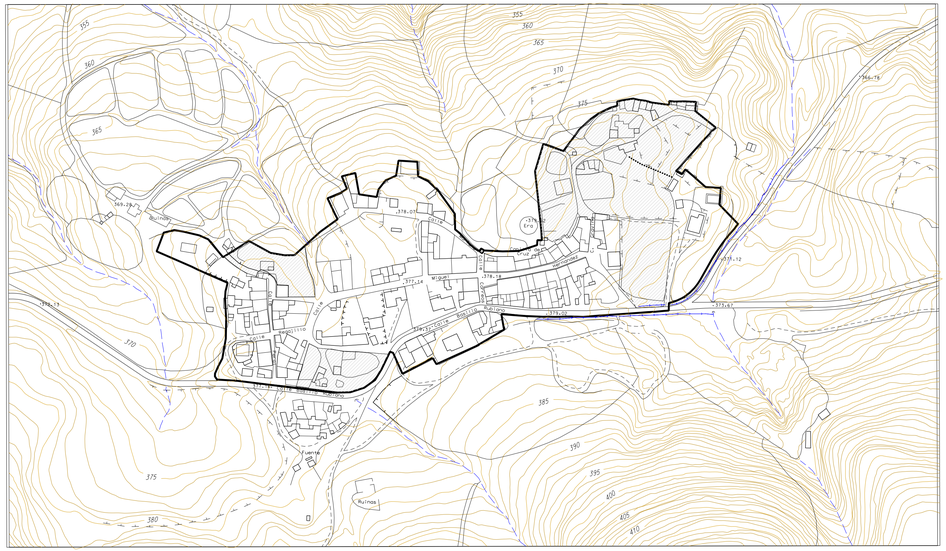

DELIMITACION Y CLASIFICACION DEL SUELO

LIMITE DEL SUELO URBANO

SUELO URBANO CONSOLIDADO

SUELO URBANO NO CONSOLIDADO

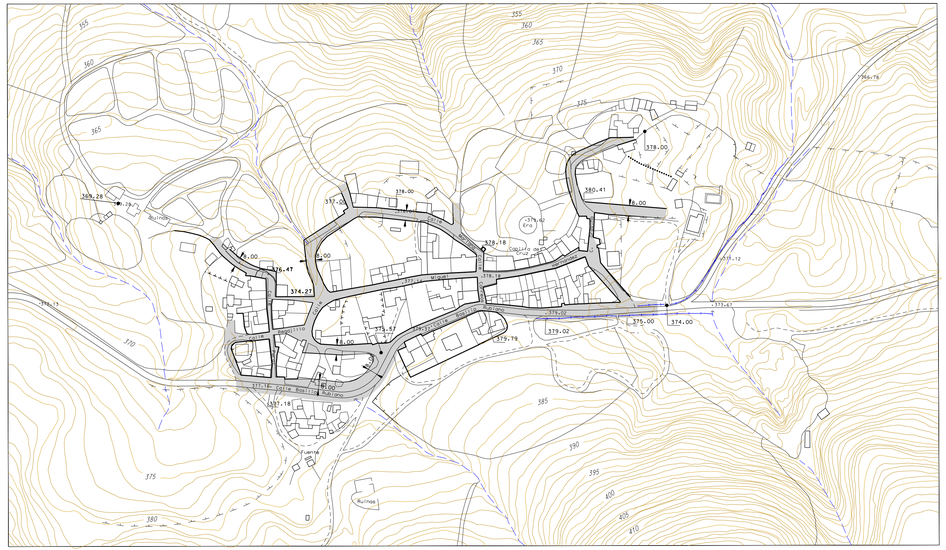

RED VIARIA. ALINEACIONES Y RASANTES

RED VIARIA

ALINEACIONES

378.00 RASANTES

PROYECTO DE DELIMITACION DE SUELO URBANO DEL MUNICIPIO DE EL MADROÑO

FORMACION: AYUNTAMIENTO DE EL MADROÑO

REDACCION: DIPUTACION DE SEVILLA

NUCLEO DE EL ALAMO
USOS, DELIMITACION Y CLASIFICACION

Nº PLANO: 12

EQUIPO REDACTOR

FECHA: DICIEMBRE 2006

HOJA Nº

ESCALA 1:2000

DIPUTACION DE SEVILLA