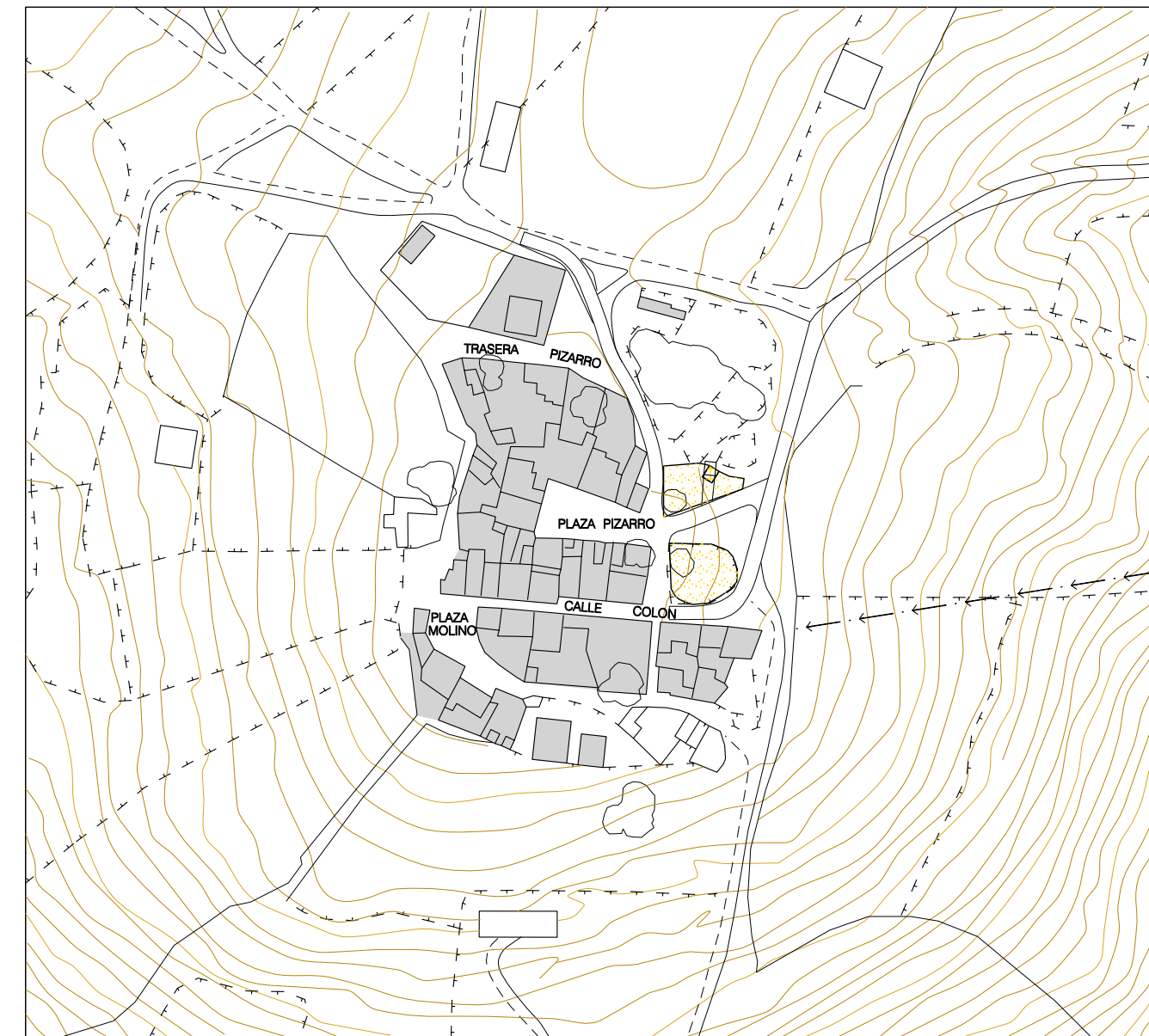
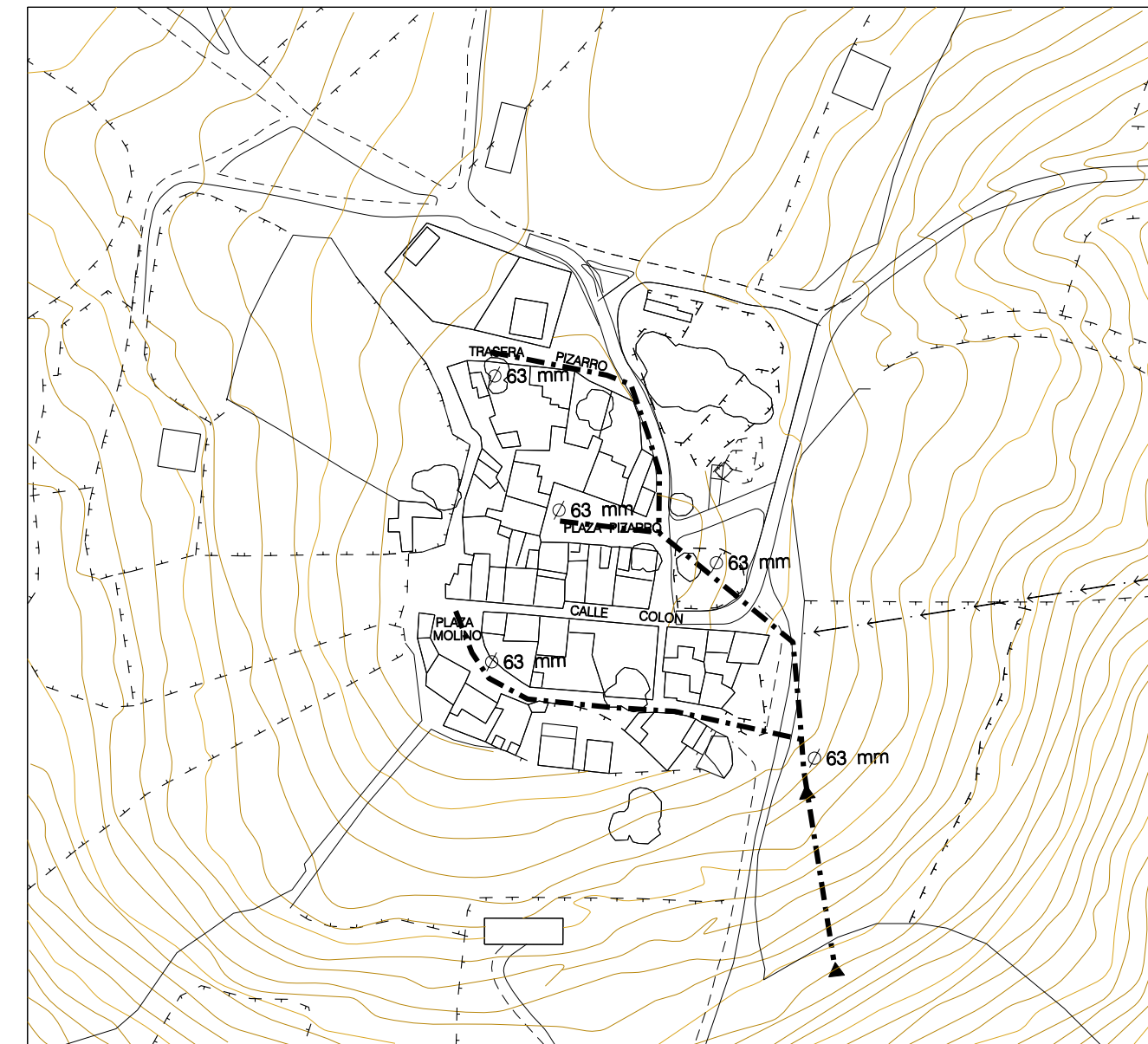
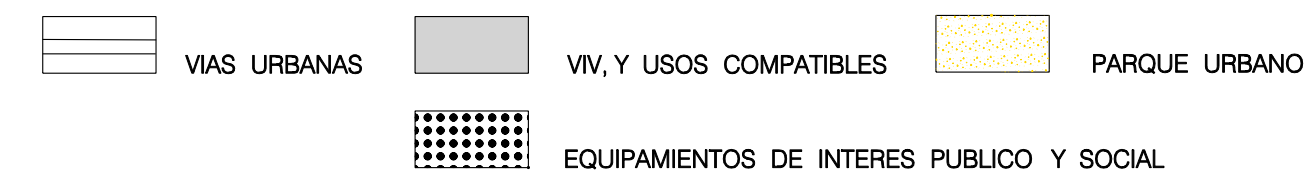


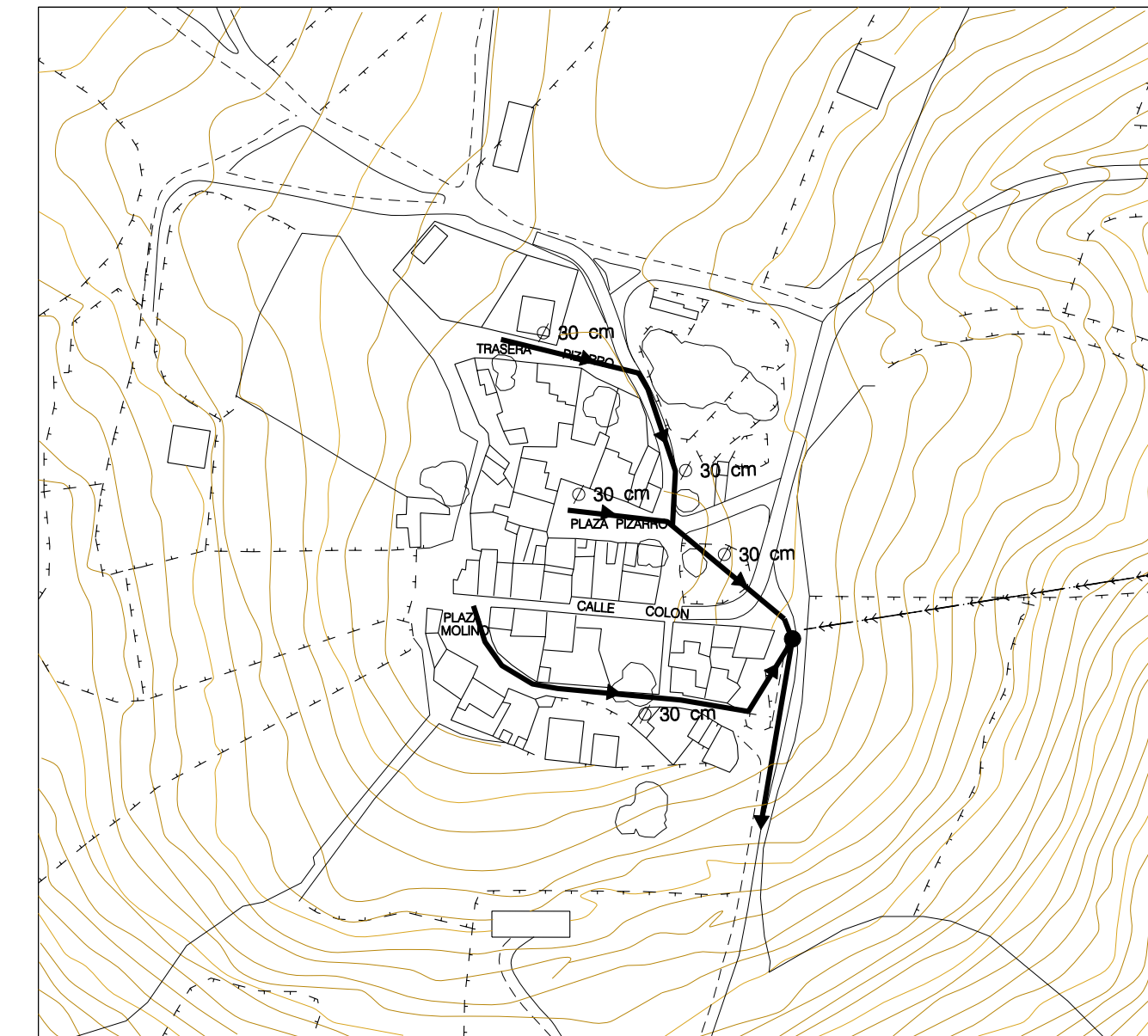
ESTADO ACTUAL



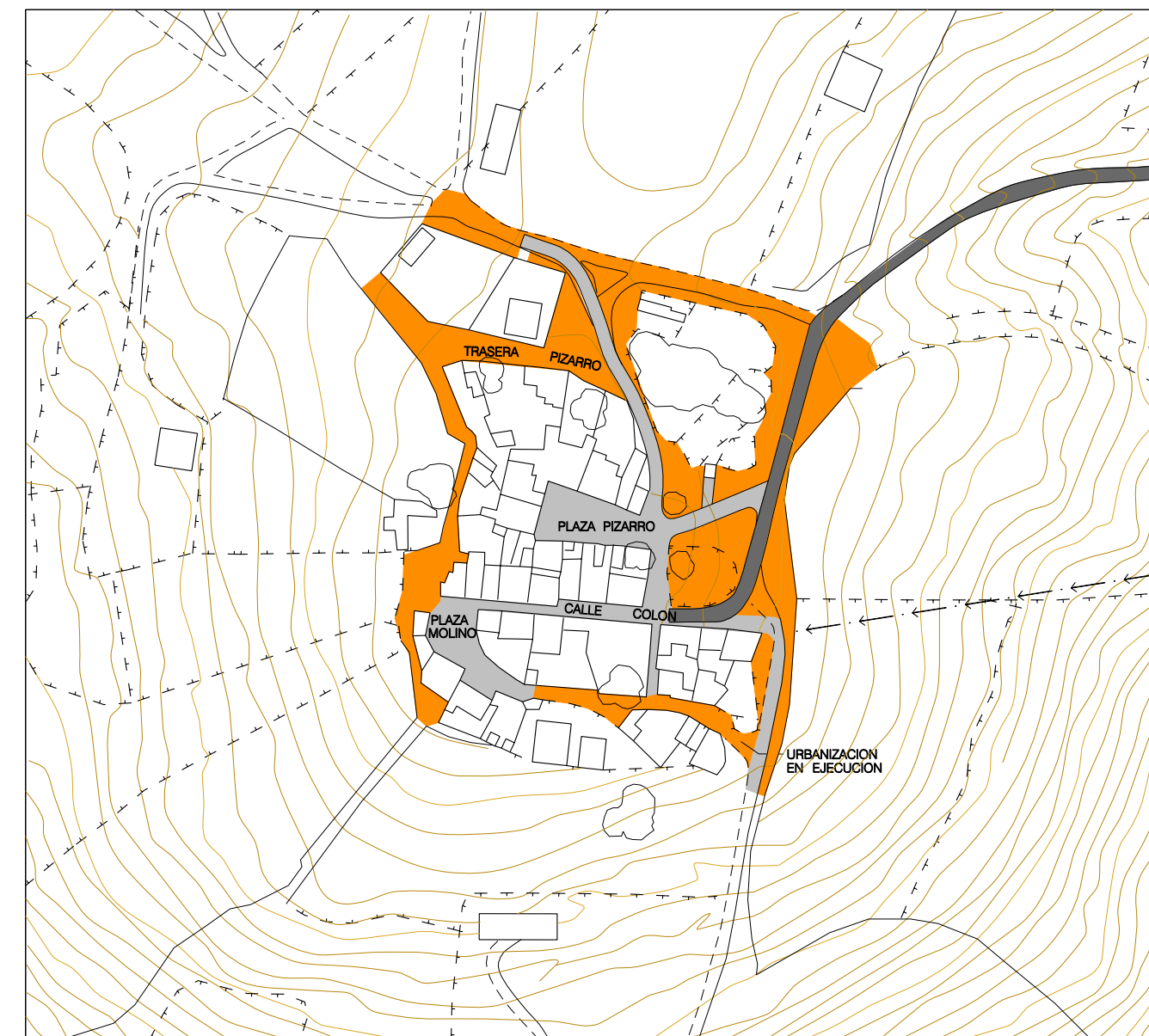
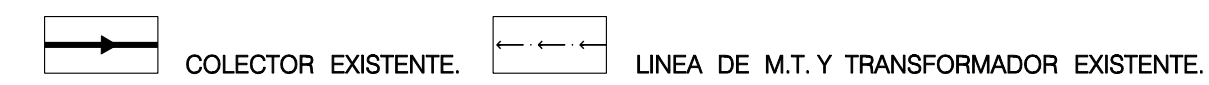
USOS DEL SUELO



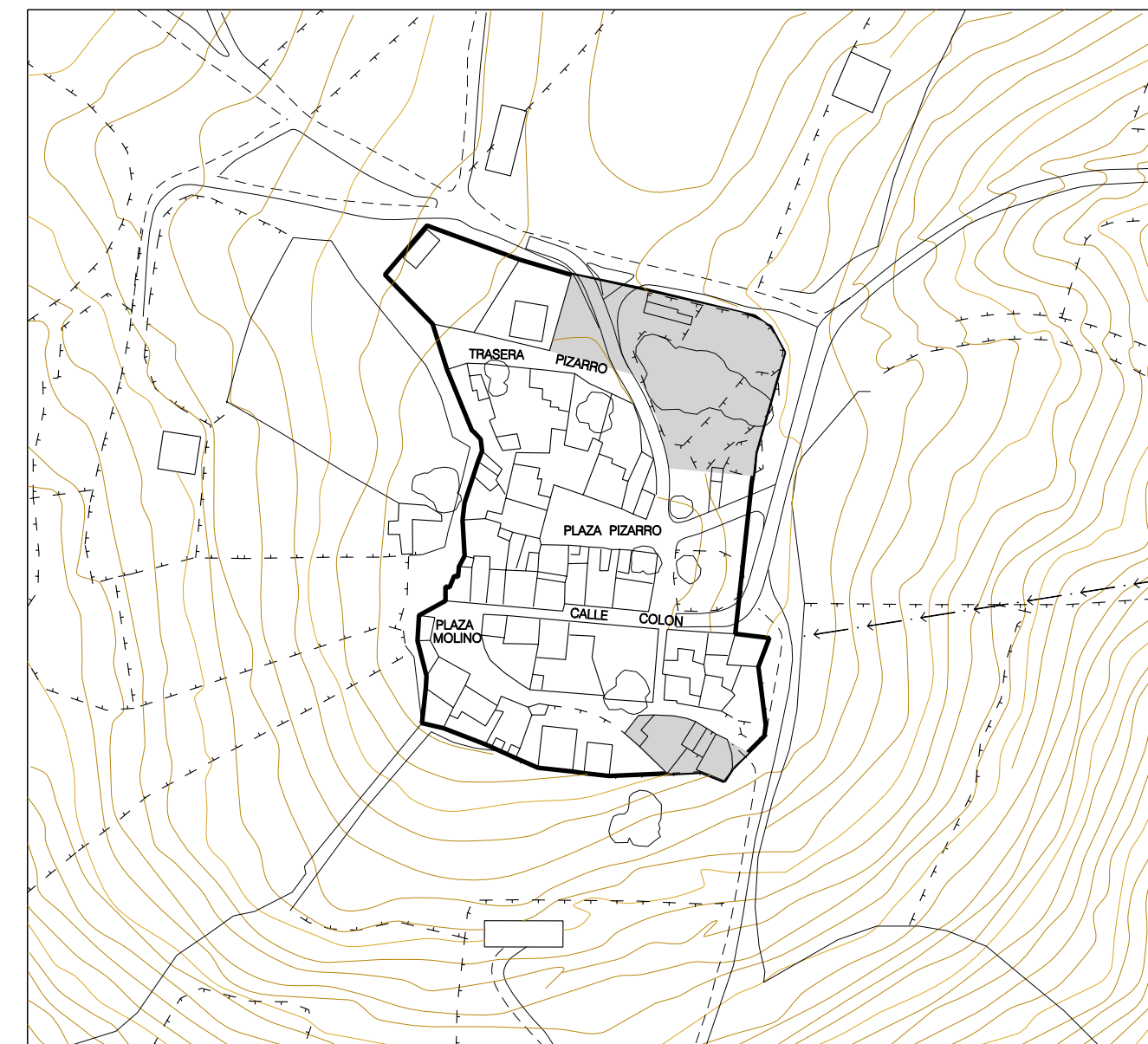

RED DE ABASTECIMIENTO



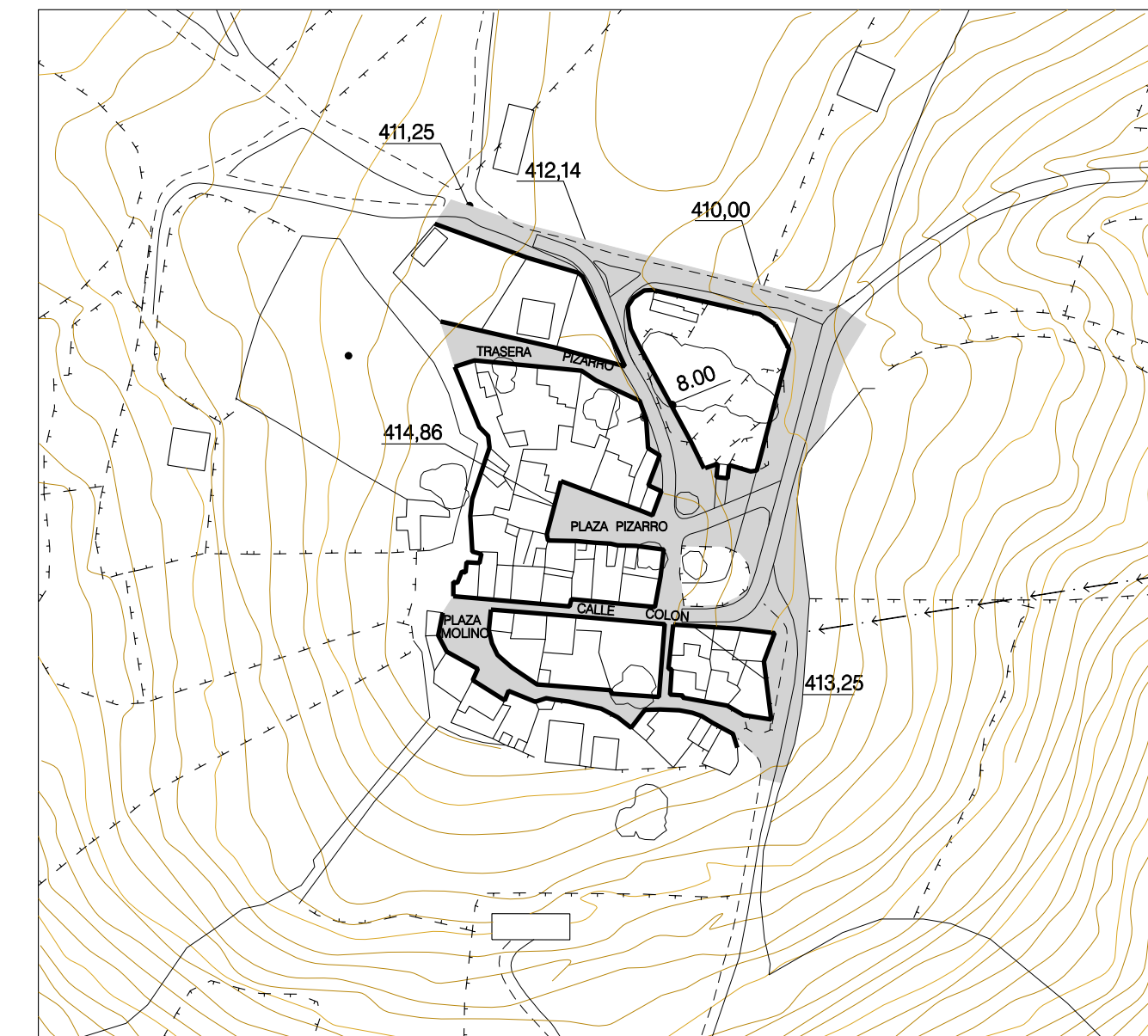
RED DE SANEAMIENTO Y SUMINISTRO DE ENERGIA ELECTRICA



PAVIMENTACION



DELIMITACION Y CLASIFICACION DEL SUELO URBANO



RED VIARIA, ALINEACIONES Y RASANTES



PROYECTO DE DELIMITACION DE SUELO URBANO DEL MUNICIPIO DE EL MADRONO

FORMACION: AYUNTAMIENTO DE EL MADRONO
 REDACCION: DIPUTACION DE SEVILLA



NUCLEO DE JUAN GALLEGO
 ESTADO ACTUAL, USOS E INFRAESTRUCTURAS
 DELIMITACION Y CLASIFICACION, ALINEACIONES
 EQUIPO REDACTOR

Nº PLANO: 14
 HOJA Nº:
 FECHA: DICIEMBRE 2006
 ESCALA 1:2000