

2-14

LIMITE SUELO URBANO. CALIFICACION.

SISTEMAS GENERALES.

- VIAS URBANAS BASICAS.
- PARQUES URBANOS.
- EQUIPAMIENTOS Y SERVICIOS.

 - E - EDUCATIVO.
 - D - DEPORTIVO.
 - V - OTROS EQUIPAMIENTOS.

- C - CEMENTERIO.
- INFRAESTRUCTURAS TECNICAS.

SISTEMAS LOCALES.

- VIARIO Y APARCAMIENTO.
- ESPACIOS LIBRES.
- EQUIPAMIENTOS COMUNIARIOS.

 - E - EDUCATIVO.
 - D - DEPORTIVO.
 - V - OTROS EQUIPAMIENTOS.

EDIFICIOS Y ELEMENTOS CATALOGADOS.

ZONAS.

- 1 CASCO ANTIGUO.
- 2 ENSANCHE-EDIFICIOS ENTRE MEDIANERAS.
- 3 ENSANCHE-TRANSICION ENTRE EDIFICACION ENTRE MEDIANERAS Y EDIFICACION AISLADA.
- 4 ENSANCHE-EDIFICACION AISLADA TIPO I.
- 5 ENSANCHE-EDIFICACION AISLADA TIPO II.
- 6 ENSANCHE-EDIFICACION AISLADA TIPO III.
- 7 ENSANCHE-EDIFICACION AISLADA TIPO IV.
- 8 ENSANCHE TERCARIO Y DOTACIONAL.

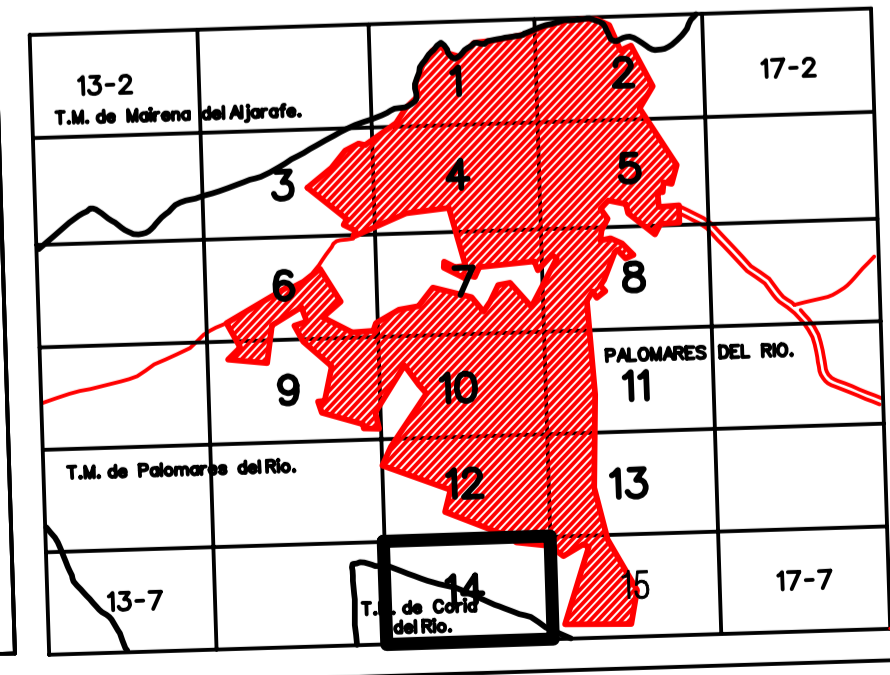
LIMITE DE ZONA O SISTEMA.


RED VIARIA, ALINEACIONES Y RASANTES.

- ALINEACION EXISTENTE.
- NUEVA ALINEACION.
- RASANTE
- SECCION TIPO Y ANCHO CALLE. (VER PLANO NUM. 4).


DESARROLLO Y GESTION.

- LIMITE DE AMBITO DE DESARROLLO O GESTION.
- AMBITO SUJETO A PLAN ESPECIAL DE REFORMA INTERIOR.
- AMBITO SUJETO A ESTUDIO DE DETALLE
- ACTUACION SISTEMATICA.
- ACTUACION AISLADA.





Palomares del Rio
PLAN GENERAL
MUNICIPAL DE ORDENACION URBANA



ORDENACION.	PLANO N°
NUCLEO URBANO:	2-14
DETERMINACIONES EN SUELO URBANO.	ESCALA
	1:1.000
FECHA	EL ARQUITECTO REDACTOR.
MARZO 2000	ALBERT BATISTE TRIADO.