

**LIMITE SUELO URBANO. CALIFICACION.**

**SISTEMAS GENERALES.**

- VIAS URBANAS BASICAS.
- PARQUES URBANOS.
- EQUIPAMIENTOS Y SERVICIOS.
- E - EDUCATIVO.
- D - DEPORTIVO.
- V - OTROS EQUIPAMIENTOS.
- C - CEMENTERIO.
- INFRAESTRUCTURAS TECNICAS.

**SISTEMAS LOCALES.**

- VIARIO Y APARCAMIENTO.
- ESPACIOS LIBRES.
- EQUIPAMIENTOS COMUNITARIOS.
- E - EDUCATIVO.
- D - DEPORTIVO.
- V - OTROS EQUIPAMIENTOS.

**EDIFICIOS Y ELEMENTOS CATALOGADOS.**

**ZONAS.**

- 1 CASCO ANTIGUO.
- 2 ENSANCHE-EDIFICIOS ENTRE MEDIANERAS.
- 3 ENSANCHE-TRANSICION ENTRE EDIFICACION ENTRE MEDIANERAS Y EDIFICACION AISLADA.
- 4 ENSANCHE-EDIFICACION AISLADA TIPO I.
- 5 ENSANCHE-EDIFICACION AISLADA TIPO II.
- 6 ENSANCHE-EDIFICACION AISLADA TIPO III.
- 7 ENSANCHE-EDIFICACION AISLADA TIPO IV.
- 8 ENSANCHE TERCARIO Y DOTACIONAL.

**LIMITE DE ZONA O SISTEMA.**

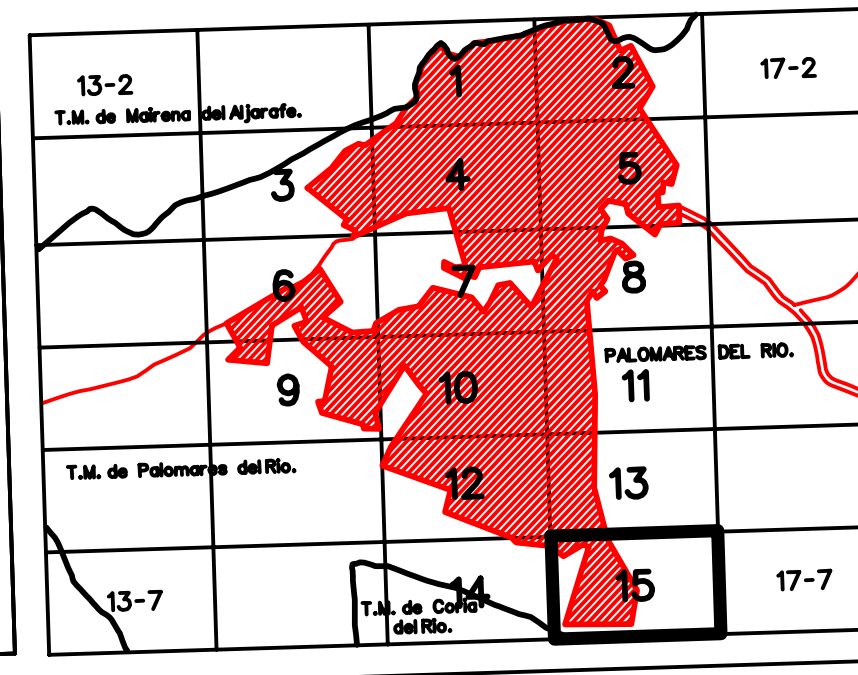
**RED VIARIA, ALINEACIONES Y RASANTES.**


- ALINEACION EXISTENTE.
- NUOVA ALINEACION.
- RASANTE
- SECCION TIPO Y ANCHO CALLE. (VER PLANO NUM. 4).

A 16m.


**DESARROLLO Y GESTION.**

- LIMITE DE AMBITO DE DESARROLLO O GESTION.
- AMBITO SUJETO A PLAN ESPECIAL DE REFORMA INTERIOR.
- AMBITO SUJETO A ESTUDIO DE DETALLE
- ACTUACION SISTEMATICA.
- ACTUACION AISLADA.





*Palomares del Río*  
**PLAN GENERAL**  
MUNICIPAL DE ORDENACION URBANA



ORDENACION.	PLANO N°
NUCLEO URBANO:	2-15
DETERMINACIONES EN SUELO URBANO.	ESCALA 1:1.000
FECHA	EL ARQUITECTO REDACTOR.
MARZO 2000	ALBERT BATISTE TRIADO.