

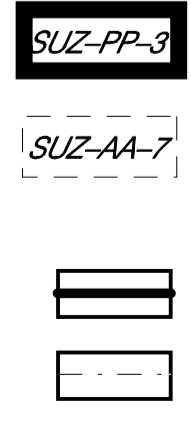
3-1

LIMITE Y NOMBRE SECTOR
PLAN PARCIAL

LIMITE Y NOMBRE SISTEMA
GENERAL NO INCLUIDO EN SECTOR

LIMITE ZONAS

LIMITE DE EDIFICACION
(EN VIRTUD DE LEGISLACION SECTORIAL)



SISTEMAS GENERALES

CARRETERAS


VIAS URBANAS BASICAS

PARQUES URBANOS

EQUIPAMIENTOS Y SERVICIOS

E - EDUCATIVO
D - DEPORTIVO
V - OTROS
C - CEMENTERIO

RIOS Y ARROYOS



ZONAS

DESARROLLO ORDENACION ANTERIOR

EXTENSION RESIDENCIAL Y TERCERIA VIVIENDAS PROTECCION PUBLICA

EXTENSION RESIDENCIAL INTENSIDAD I

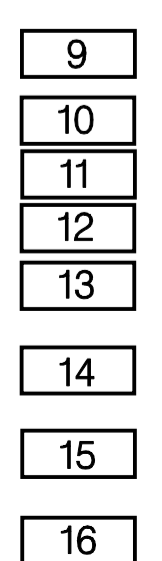
EXTENSION RESIDENCIAL INTENSIDAD II

EXTENSION RESIDENCIAL INTENSIDAD III

EXTENSION NO RESIDENCIAL-INDUSTRIA Y SERVICIOS TIPO I

EXTENSION NO RESIDENCIAL-INDUSTRIA Y SERVICIOS TIPO II

EXTENSION NO RESIDENCIAL-TERCIARIO Y SERVICIOS



SISTEMAS LOCALES CON LOCALIZACION OBLIGATORIA

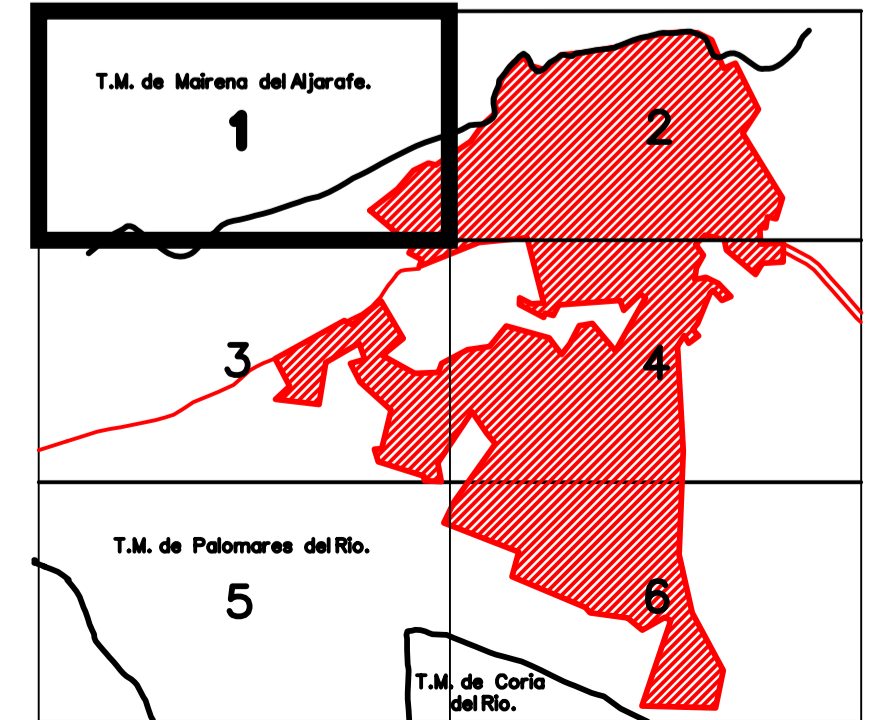

VIARIO Y APARCAMIENTO


PARQUES JARDINES Y AREAS DE JUEGO

EQUIPAMIENTOS

E - EDUCATIVO
D - DEPORTIVO
V - OTROS

YACIMIENTO ARQUEOLOGICO Y ENTORNO DE PROTECCION






Palomares del Río

PLAN GENERAL

MUNICIPAL DE ORDENACION URBANA



ORDENACION:	PLANO N°
NUCLEO URBANO:	3-1
DETERMINACIONES EN SUELO URBANIZABLE	ESCALA
	1 : 2.000
FECHA	EL ARQUITECTO REDACTOR.
MARZO 2000	ALBERT BATISTE TRIADO.