
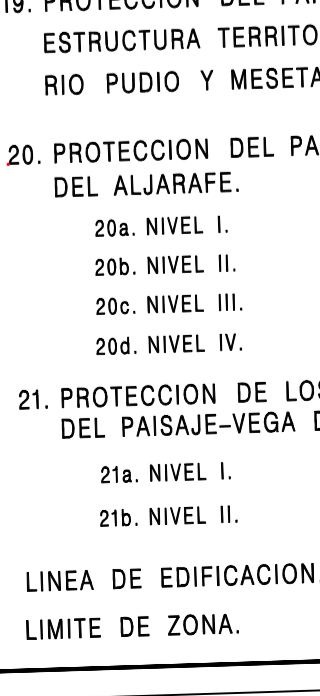


- SISTEMAS GENERALES**
- A. COMUNICACIONES**
- A.1. AUTOVIAS Y CARRETERAS.
 - A.2. VIAS PECUARIAS. (SUELO NO URBANIZABLE DE ESPECIAL PROTECCION)
 - A.3. CAMINOS RURALES.
- B. ESPACIOS LIBRES.**
- B.1. PARQUES RURALES.
- D. DOMINIO PUBLICO HIDRAULICO.**
- D.1. RIOS Y ARROYOS.
- E. INFRAESTRUCTURAS TECNICAS.**
- E.1. CONDUCCIONES GENERALES ABASTECIMIENTO DE AGUA.
 - E.2. COLECTORES GENERALES Y ESTACION DE BOMBEO.
 - ESTACION DEPURADORA.

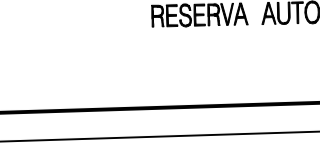


ZONAS.

- 17. PROTECCION DE INFRAESTRUCTURAS.
- 17a. PROTECCION DE AUTOVIAS
- PROTECCION DE CARRETERAS.
- 17b. PROTECCION DE CONDUCCIONES Y CANALIZACIONES.
- 17c. PROTECCION LINEAS ELECTRICAS.
- 18. PROTECCION DE LOS VALORES HIDRICOS.

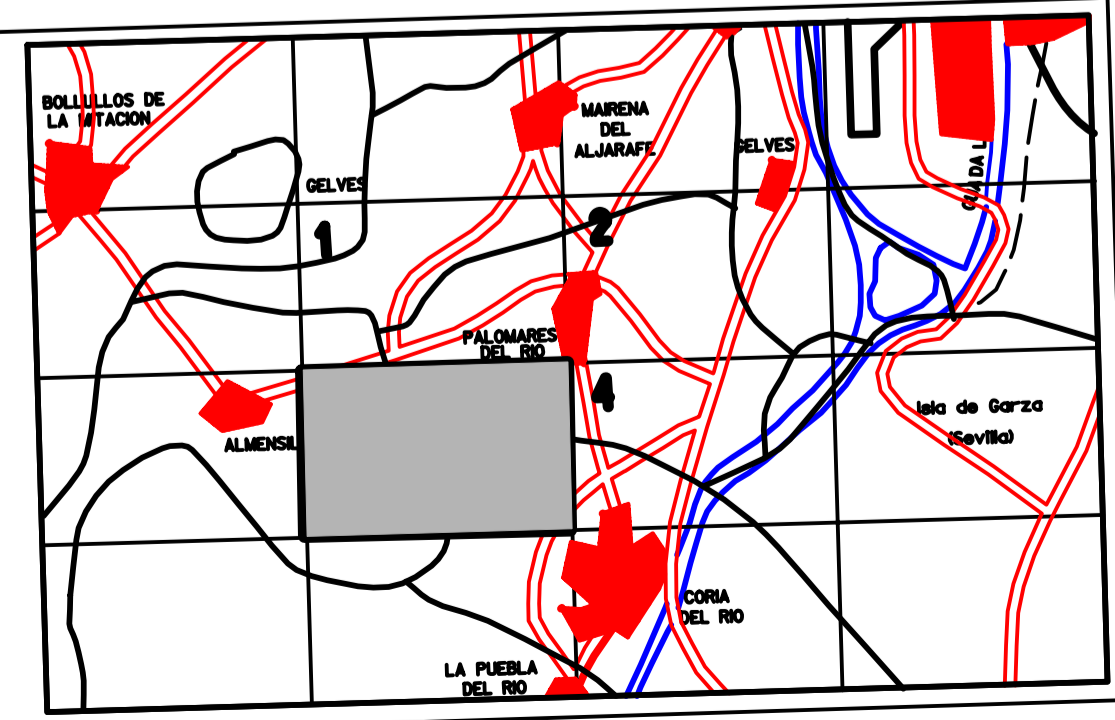



19. PROTECCION DEL PAISAJE Y DE LA ESTRUCTURA TERRITORIAL-VALLE DEL RIO PUDIO Y MESETA DEL ALJARAFE.
- 20a. NIVEL I.
 - 20b. NIVEL II.
 - 20c. NIVEL III.
 - 20d. NIVEL IV.
21. PROTECCION DE LOS VALORES AGRARIOS Y DEL PAISAJE-VEGA DEL GUADALQUIVIR.
- 21a. NIVEL I.
 - 21b. NIVEL II.



PATRIMONIO ARQUITECTONICO Y ARQUEOLOGICO.

- EDIFICIOS CATALOGADOS.
- YACIMIENTOS ARQUEOLOGICOS Y ENTORNO DE PROTECCION.
- SUELO URBANO Y URBANIZABLE.
- AMBITO DE APLICACION DEL ARTICULO 8.C DE LAS NORMAS URBANISTICAS.
- RESERVA AUTOVIA SE-40



Palomares del Río
PLAN GENERAL
 MUNICIPAL DE ORDENACION URBANA

ORDENACION:
 SUELO NO URBANIZABLE.

FECHA:
 MARZO 2000

EL ARQUITECTO REDACTOR:
 ALBERT BATISTE TRIADO.

PLANO N°
8-3
 ESCALA
 1:5.000

EL ARQUITECTO REDACTOR:
 ALBERT BATISTE TRIADO.