

6° 04' 40".79
413547.64
37° 19' 34".80

4135100
4135200
4134900
4134800
4134700

37° 19' 19".80
4134800.27
6° 04' 40".79

759000
759200
759400
759600
759800
759400
759600
759800

6° 04' 10".80
79462.89
4135170.53
37° 19' 34".80

P.a. 3
155.68



2-3

LIMITE SUELO URBANO. CALIFICACION.

SISTEMAS GENERALES.

VIAS URBANAS BASICAS. [Symbol]

PARQUES URBANOS. [Symbol]

EQUIPAMIENTOS Y SERVICIOS. [Symbol]

E - EDUCATIVO.

D - DEPORTIVO.

V - OTROS EQUIPAMIENTOS.

C - CEMENTERIO.

INFRAESTRUCTURAS TECNICAS. [Symbol]

SISTEMAS LOCALES.

VIARIO Y APARCAMIENTO. [Symbol]

ESPACIOS LIBRES. [Symbol]

EQUIPAMIENTOS COMUNITARIOS. [Symbol]

E - EDUCATIVO.

D - DEPORTIVO.

V - OTROS EQUIPAMIENTOS.

EDIFICIOS Y ELEMENTOS CATALOGADOS. [Symbol]

ZONAS.

- CASCO ANTIGUO.
- ENSANCHE-EDIFICIOS ENTRE MEDIANERAS.
- ENSANCHE-TRANSICION ENTRE EDIFICACION ENTRE MEDIANERAS Y EDIFICACION AISLADA.
- ENSANCHE-EDIFICACION AISLADA TIPO I.
- ENSANCHE-EDIFICACION AISLADA TIPO II.
- ENSANCHE-EDIFICACION AISLADA TIPO III.
- ENSANCHE-EDIFICACION AISLADA TIPO IV.
- ENSANCHE TERCARIO Y DOTACIONAL.

LIMITE DE ZONA O SISTEMA. [Symbol]

RED VIARIA, ALINEACIONES Y RASANTES.

ALINEACION EXISTENTE. [Symbol]

NUEVA ALINEACION. [Symbol]

RASANTE 06.77

SECCION TIPO Y ANCHO CALLE. (VER PLANO NUM. 4). A 16m.

DESARROLLO Y GESTION.

LIMITE DE AMBITO DE DESARROLLO O GESTION. [Symbol]

AMBITO SUJETO A PLAN ESPECIAL DE REFORMA INTERIOR. [Symbol]

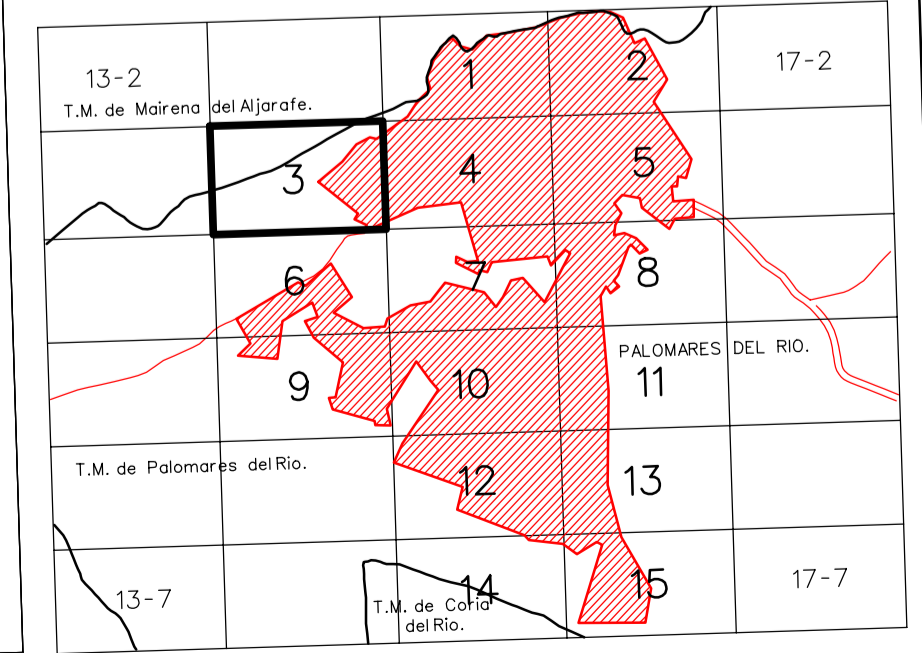
AMBITO SUJETO A ESTUDIO DE DETALLE. [Symbol]


ACTUACION SISTEMATICA. [Symbol]

ACTUACION AISLADA. [Symbol]

SU-AS-4

SU-AA-35






Palomas del Rio

PLAN GENERAL

MUNICIPAL DE ORDENACION URBANA



ORDENACION.

NUCLEO URBANO:

DETERMINACIONES EN SUELO URBANO.

FECHA

MARZO 2000

PLANO N°

2-3

ESCALA

1:1.000

EL ARQUITECTO REDACTOR.

ALBERT BATISTE TRIADO.