

LIMITE SUELO URBANO. CALIFICACION.

- SISTEMAS GENERALES.**
- VIAS URBANAS BASICAS.
 - PARQUES URBANOS.
 - EQUIPAMIENTOS Y SERVICIOS.
 - E - EDUCATIVO.
 - D - DEPORTIVO.
 - V - OTROS EQUIPAMIENTOS.
 - C - CEMENTERIO.
 - INFRAESTRUCTURAS TECNICAS.

SISTEMAS LOCALES.

- VIARIO Y APARCAMIENTO.
- ESPACIOS LIBRES.
- EQUIPAMIENTOS COMUNITARIOS.
- E - EDUCATIVO.
- D - DEPORTIVO.
- V - OTROS EQUIPAMIENTOS.
- EDIFICIOS Y ELEMENTOS CATALOGADOS.

ZONAS.

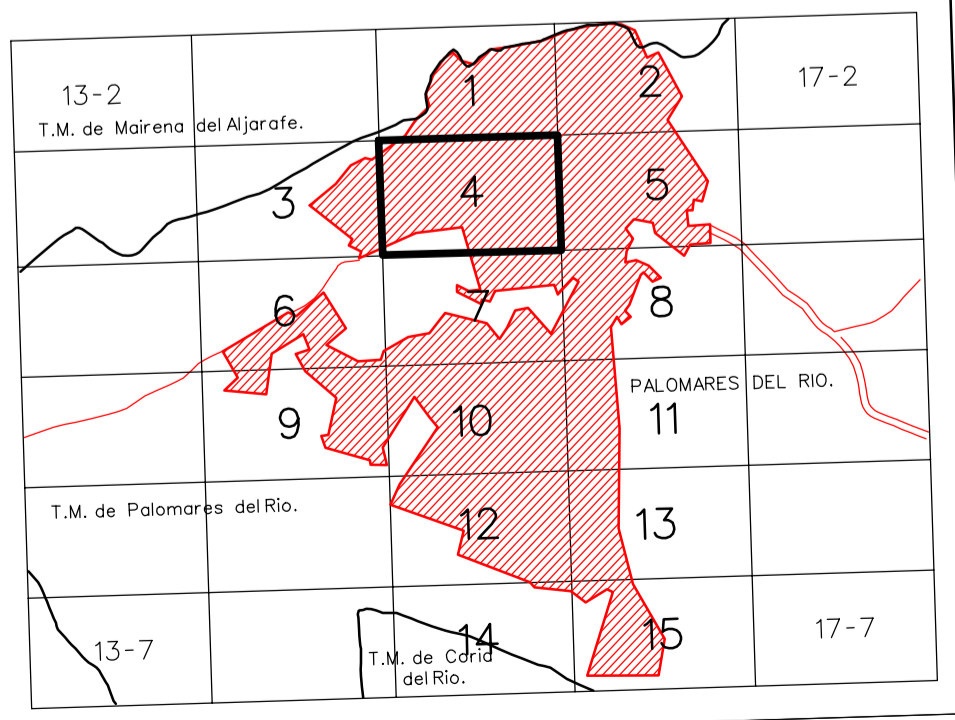
- 1 CASCO ANTIGUO.
 - 2 ENSANCHE-EDIFICIOS ENTRE MEDIANERAS.
 - 3 ENSANCHE-TRANSICION ENTRE EDIFICACION ENTRE MEDIANERAS Y EDIFICACION AISLADA.
 - 4 ENSANCHE-EDIFICACION AISLADA TIPO I.
 - 5 ENSANCHE-EDIFICACION AISLADA TIPO II.
 - 6 ENSANCHE-EDIFICACION AISLADA TIPO III.
 - 7 ENSANCHE-EDIFICACION AISLADA TIPO IV.
 - 8 ENSANCHE TERCARIO Y DOTACIONAL.
- LIMITE DE ZONA O SISTEMA.


RED VIARIA, ALINEACIONES Y RASANTES.

- ALINEACION EXISTENTE.
- NUEVA ALINEACION.
- RASANTE
- SECCION TIPO Y ANCHO CALLE. (VER PLANO NUM. 4).

DESARROLLO Y GESTION.

- LIMITE DE AMBITO DE DESARROLLO O GESTION.
- AMBITO SUJETO A PLAN ESPECIAL DE REFORMA INTERIOR.
- AMBITO SUJETO A ESTUDIO DE DETALLE
- ACTUACION SISTEMATICA.
- ACTUACION AISLADA.






Palomares del Río

PLAN GENERAL

MUNICIPAL DE ORDENACION URBANA



ORDENACION:	PLANO N°
NUCLEO URBANO:	2-4
DETERMINACIONES EN SUELO URBANO.	ESCALA
FECHA	1:1.000
MARZO 2000	EL ARQUITECTO REDACTOR.
	ALBERT BATISTE TRIADO.