

2-5

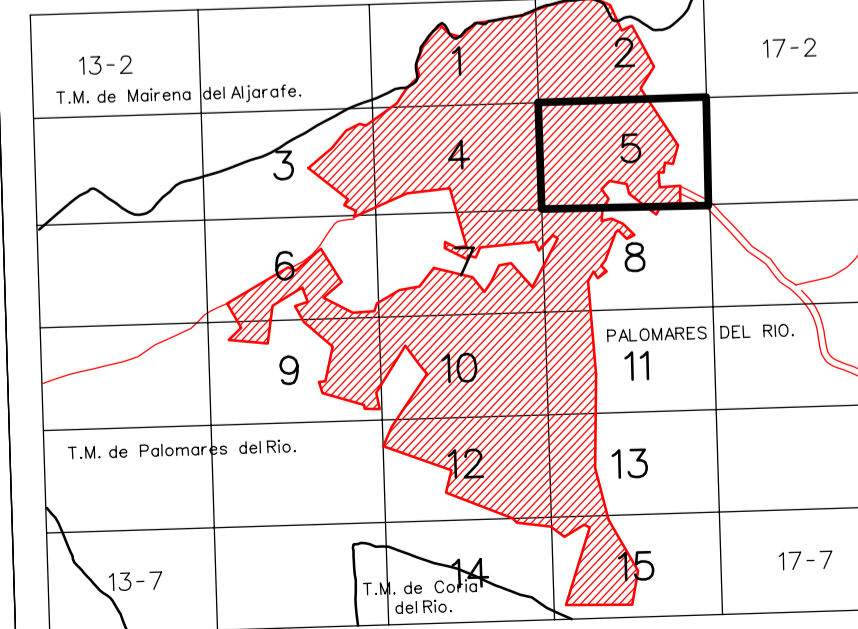
- LIMITE SUELO URBANO. CALIFICACION.**
- SISTEMAS GENERALES.
 - VIAS URBANAS BASICAS.
 - PARQUES URBANOS.
 - EQUIPAMIENTOS Y SERVICIOS.
 - E - EDUCATIVO.
 - D - DEPORTIVO.
 - V - OTROS EQUIPAMIENTOS.
 - C - CEMENTERIO.
 - INFRAESTRUCTURAS TECNICAS.


- SISTEMAS LOCALES.**
- VIARIO Y APARCAMIENTO.
 - ESPACIOS LIBRES.
 - EQUIPAMIENTOS COMUNITARIOS.
 - E - EDUCATIVO.
 - D - DEPORTIVO.
 - V - OTROS EQUIPAMIENTOS.
 - EDIFICIOS Y ELEMENTOS CATALOGADOS.

- ZONAS.**
- 1 CASCO ANTIGUO.
 - 2 ENSANCHE-EDIFICIOS ENTRE MEDIANERAS.
 - 3 ENSANCHE-TRANSICION ENTRE EDIFICACION ENTRE MEDIANERAS Y EDIFICACION AISLADA.
 - 4 ENSANCHE-EDIFICACION AISLADA TIPO I.
 - 5 ENSANCHE-EDIFICACION AISLADA TIPO II.
 - 6 ENSANCHE-EDIFICACION AISLADA TIPO III.
 - 7 ENSANCHE-EDIFICACION AISLADA TIPO IV.
 - 8 ENSANCHE TERCARIO Y DOTACIONAL.
- LIMITE DE ZONA O SISTEMA.**


- RED VIARIA, ALINEACIONES Y RASANTES.**
- ALINEACION EXISTENTE.
 - NUOVA ALINEACION.
 - RASANTE
 - SECCION TIPO Y ANCHO CALLE. (VER PLANO NUM. 4).

- DESARROLLO Y GESTION.**
- LIMITE DE AMBITO DE DESARROLLO O GESTION.
 - AMBITO SUJETO A PLAN ESPECIAL DE REFORMA INTERIOR.
 - AMBITO SUJETO A ESTUDIO DE DETALLE
 - ACTUACION SISTEMATICA.
 - ACTUACION AISLADA.





Palomares del Río
PLAN GENERAL
MUNICIPAL DE ORDENACION URBANA



ORDENACION.	PLANO N°
NUCLEO URBANO:	2-5
DETERMINACIONES EN SUELO URBANO.	ESCALA
FECHA	1:1.000
MARZO 2000	EL ARQUITECTO REDACTOR.
	ALBERT BATISTE TRIADO.