

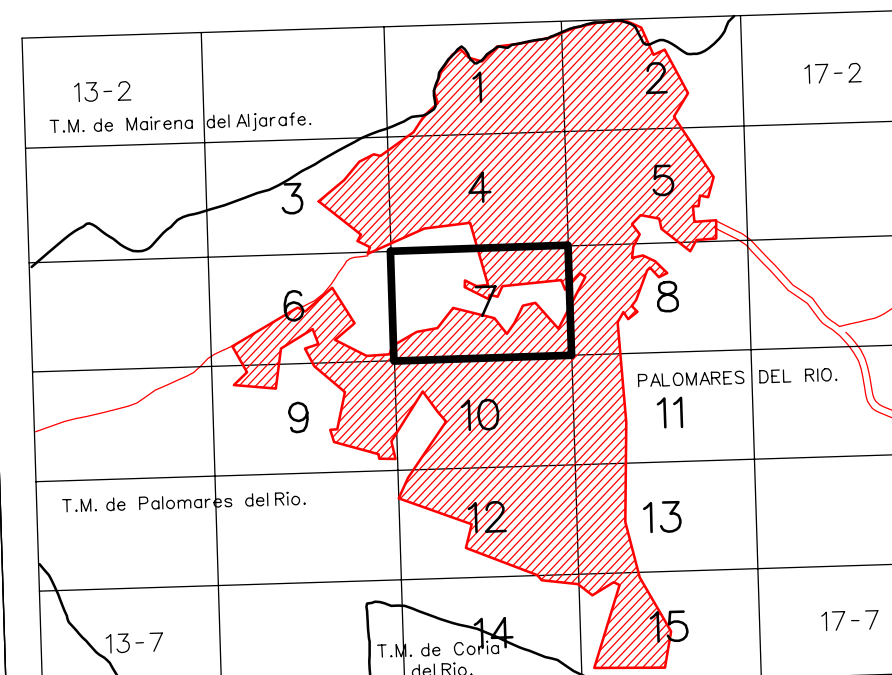
- LIMITE SUELO URBANO. CALIFICACION.**
- SISTEMAS GENERALES.
 - VIAS URBANAS BASICAS.
 - PARQUES URBANOS.
 - EQUIPAMIENTOS Y SERVICIOS.
 - E - EDUCATIVO.
 - D - DEPORTIVO.
 - V - OTROS EQUIPAMIENTOS.
 - C - CEMENTERIO.
 - INFRAESTRUCTURAS TECNICAS.


- SISTEMAS LOCALES.**
- VIARIO Y APARCAMIENTO.
 - ESPACIOS LIBRES.
 - EQUIPAMIENTOS COMUNITARIOS.
 - E - EDUCATIVO.
 - D - DEPORTIVO.
 - V - OTROS EQUIPAMIENTOS.
 - EDIFICIOS Y ELEMENTOS CATALOGADOS.

- ZONAS.**
- CASCO ANTIGUO.
 - ENSANCHE-EDIFICIOS ENTRE MEDIANERAS.
 - ENSANCHE-TRANSICION ENTRE EDIFICACION ENTRE MEDIANERAS Y EDIFICACION AISLADA.
 - ENSANCHE-EDIFICACION AISLADA TIPO I.
 - ENSANCHE-EDIFICACION AISLADA TIPO II.
 - ENSANCHE-EDIFICACION AISLADA TIPO III.
 - ENSANCHE-EDIFICACION AISLADA TIPO IV.
 - ENSANCHE TERCARIO Y DOTACIONAL.
- LIMITE DE ZONA O SISTEMA.**

- RED VIARIA, ALINEACIONES Y RASANTES.**
- ALINEACION EXISTENTE.
 - NUEVA ALINEACION.
 - RASANTE
 - SECCION TIPO Y ANCHO CALLE. (VER PLANO NUM. 4).

- DESARROLLO Y GESTION.**
- LIMITE DE AMBITO DE DESARROLLO O GESTION.
 - AMBITO SUJETO A PLAN ESPECIAL DE REFORMA INTERIOR.
 - AMBITO SUJETO A ESTUDIO DE DETALLE
 - ACTUACION SISTEMATICA.
 - ACTUACION AISLADA.






Palomares del Río

PLAN GENERAL

MUNICIPAL DE ORDENACION URBANA



ORDENACION:	PLANO N°
NUCLEO URBANO:	2-7
DETERMINACIONES EN SUELO URBANO.	ESCALA
FECHA:	1:1.000
MARZO 2000	EL ARQUITECTO REDACTOR.
	ALBERT BATISTE TRIADO.