
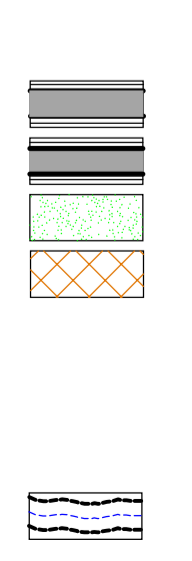


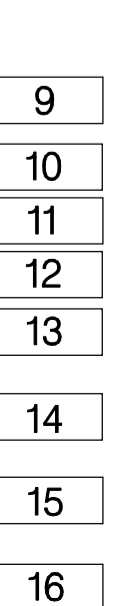
LIMITE Y NOMBRE SECTOR PLAN PARCIAL
LIMITE Y NOMBRE SISTEMA GENERAL NO INCLUIDO EN SECTOR
LIMITE ZONAS
LIMITE DE EDIFICACION (EN VIRTUD DE LEGISLACION SECTORIAL)



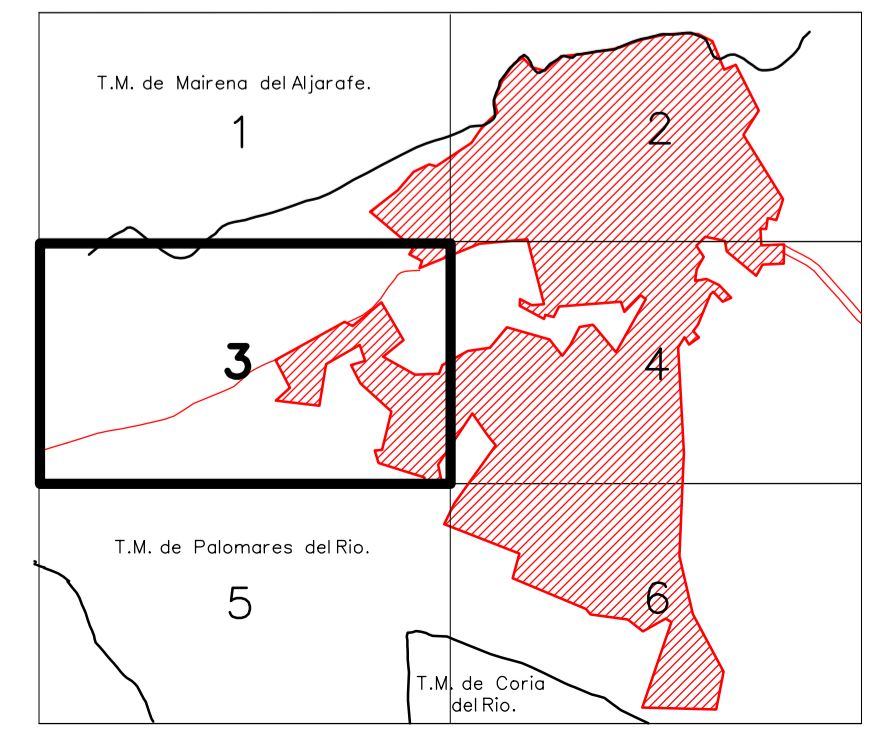

SISTEMAS GENERALES
 CARRETERAS
 VIAS URBANAS BASICAS
 PARQUES URBANOS
 EQUIPAMIENTOS Y SERVICIOS
 E - EDUCATIVO
 D - DEPORTIVO
 V - OTROS
 C - CEMENTERIO
 RIOS Y ARROYOS




ZONAS
 DESARROLLO ORDENACION ANTERIOR
 EXTENSION RESIDENCIAL Y TERCERIA VIVIENDAS PROTECCION PUBLICA
 EXTENSION RESIDENCIAL INTENSIDAD I
 EXTENSION RESIDENCIAL INTENSIDAD II
 EXTENSION RESIDENCIAL INTENSIDAD III
 EXTENSION NO RESIDENCIAL-INDUSTRIA Y SERVICIOS TIPO I
 EXTENSION NO RESIDENCIAL-INDUSTRIA Y SERVICIOS TIPO II
 EXTENSION NO RESIDENCIAL-TERCIARIO Y SERVICIOS



SISTEMAS LOCALES CON LOCALIZACION OBLIGATORIA
 VIARIO Y APARCAMIENTO
 PARQUES JARDINES Y AREAS DE JUEGO
 EQUIPAMIENTOS
 E - EDUCATIVO
 D - DEPORTIVO
 V - OTROS
 YACIMIENTO ARQUEOLOGICO Y ENTORNO DE PROTECCION






Palomares del Río

PLAN GENERAL

MUNICIPAL DE ORDENACION URBANA



ORDENACION.	PLANO N°
NUCLEO URBANO:	3-3
DETERMINACIONES EN SUELO URBANIZABLE	
FECHA	ESCALA
MARZO 2000	1 : 2.000
EL ARQUITECTO REDACTOR.	
ALBERT BATISTE TRIADO.	