

LIMITE Y NOMBRE SECTOR
PLAN PARCIAL



LIMITE Y NOMBRE SISTEMA
GENERAL NO INCLUIDO EN SECTOR



LIMITE ZONAS
LIMITE DE EDIFICACION
(EN VIRTUD DE LEGISLACION SECTORIAL)



SISTEMAS GENERALES

- CARRETERAS
- VIAS URBANAS BASICAS
- PARQUES URBANOS
- EQUIPAMIENTOS Y SERVICIOS
- E - EDUCATIVO
- D - DEPORTIVO
- V - OTROS
- C - CEMENTERIO
- RIOS Y ARROYOS

ZONAS

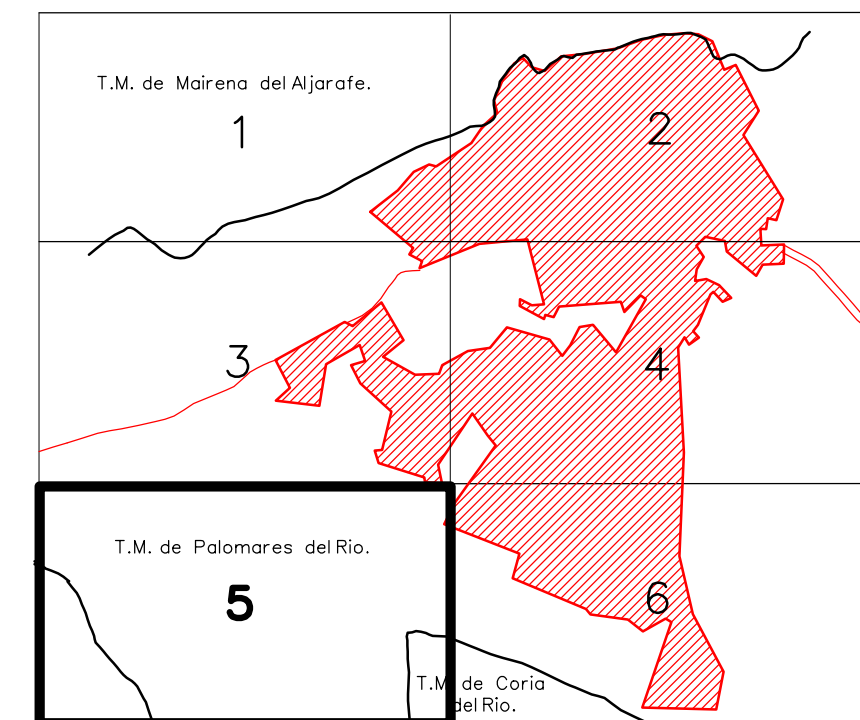

- DESARROLLO ORDENACION ANTERIOR
- EXTENSION RESIDENCIAL Y TERCARIA VIVIENDAS PROTECCION PUBLICA
- EXTENSION RESIDENCIAL INTENSIDAD I
- EXTENSION RESIDENCIAL INTENSIDAD II
- EXTENSION RESIDENCIAL INTENSIDAD III
- EXTENSION NO RESIDENCIAL-INDUSTRIA Y SERVICIOS TIPO I
- EXTENSION NO RESIDENCIAL-INDUSTRIA Y SERVICIOS TIPO II
- EXTENSION NO RESIDENCIAL-TERCIARIO Y SERVICIOS


- 9
- 10
- 11
- 12
- 13
- 14
- 15
- 16

SISTEMAS LOCALES CON LOCALIZACION OBLIGATORIA

- VIARIO Y APARCAMIENTO
- PARQUES JARDINES Y AREAS DE JUEGO
- EQUIPAMIENTOS
- E - EDUCATIVO
- D - DEPORTIVO
- V - OTROS

YACIMIENTO ARQUEOLOGICO Y ENTORNO DE PROTECCION






Palomares del Río

PLAN GENERAL

MUNICIPAL DE ORDENACION URBANA



ORDENACION:	PLANO N°
NUCLEO URBANO:	3-5
DETERMINACIONES EN SUELO URBANIZABLE	ESCALA
FECHA	1 : 2.000
MARZO 2000	EL ARQUITECTO REDACTOR.
	ALBERT BATISTE TRIADO.