



LIMITE Y NOMBRE SECTOR PLAN PARCIAL



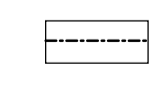
LIMITE Y NOMBRE SISTEMA GENERAL NO INCLUIDO EN SECTOR



LIMITE ZONAS



LIMITE DE EDIFICACION (EN VIRTUD DE LEGISLACION SECTORIAL)



SISTEMAS GENERALES

- CARRETERAS
- VIAS URBANAS BASICAS
- PARQUES URBANOS
- EQUIPAMENTOS Y SERVICIOS
 - E - EDUCATIVO
 - D - DEPORTIVO
 - V - OTROS
 - C - CEMENTERIO
- RIOS Y ARROYOS

ZONAS

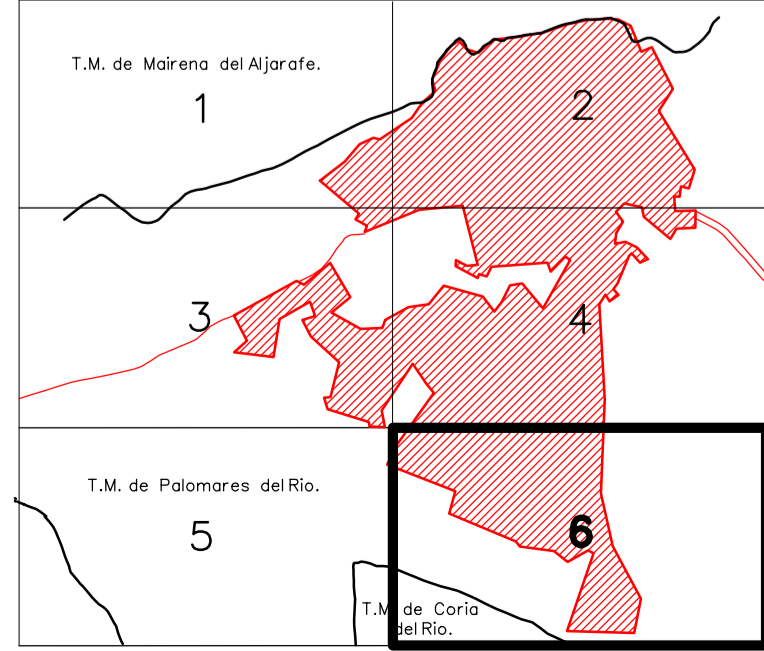
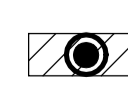
- DESARROLLO ORDENACION ANTERIOR
- EXTENSION RESIDENCIAL Y TERCERIA VIVIENDAS PROTECCION PUBLICA
- EXTENSION RESIDENCIAL INTENSIDAD I
- EXTENSION RESIDENCIAL INTENSIDAD II
- EXTENSION RESIDENCIAL INTENSIDAD III
- EXTENSION NO RESIDENCIAL-INDUSTRIA Y SERVICIOS TIPO I
- EXTENSION NO RESIDENCIAL-INDUSTRIA Y SERVICIOS TIPO II
- EXTENSION NO RESIDENCIAL-TERCIARIO Y SERVICIOS


- 9
- 10
- 11
- 12
- 13
- 14
- 15
- 16

SISTEMAS LOCALES CON LOCALIZACION OBLIGATORIA


- VIARIO Y APARCAMIENTO
- PARQUES JARDINES Y AREAS DE JUEGO
- EQUIPAMENTOS
 - E - EDUCATIVO
 - D - DEPORTIVO
 - V - OTROS

YACIMIENTO ARQUEOLOGICO Y ENTORNO DE PROTECCION





Palomares del Río
PLAN GENERAL
MUNICIPAL DE ORDENACION URBANA



ORDENACION:	PLANO N°
NUCLEO URBANO:	3-6
DETERMINACIONES EN SUELO URBANIZABLE	
FECHA:	EL ARQUITECTO REDACTOR:
MARZO 2000	ALBERT BATISTE TRIADO.