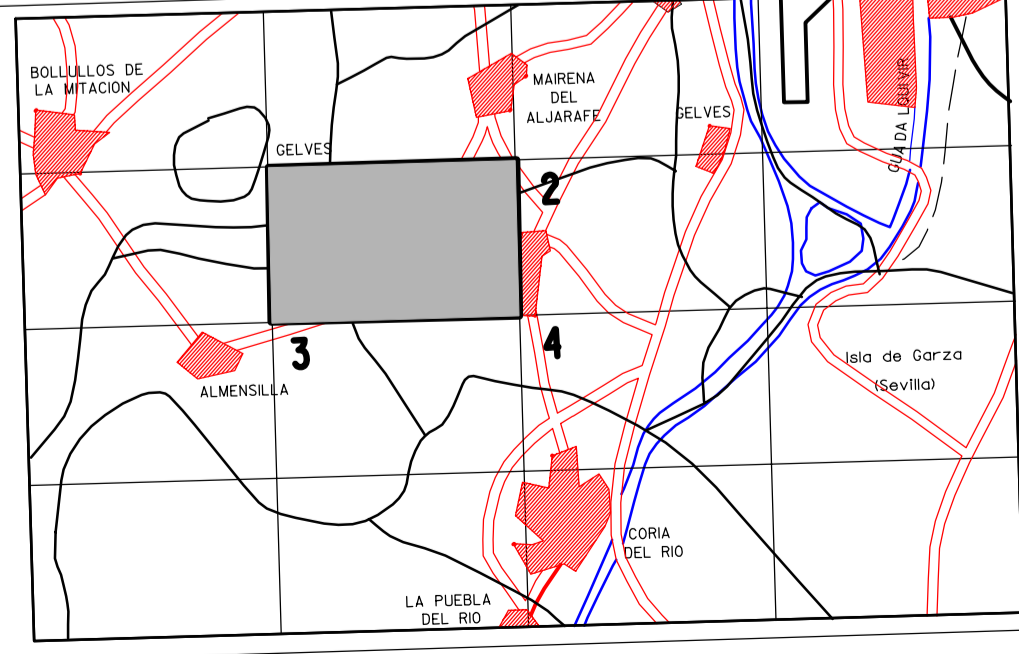



- SISTEMAS GENERALES**
- A. COMUNICACIONES**
 - A.1. AUTOVIAS Y CARRETERAS.
 - A.2. VIAS PECUARIAS. (BARRIO NO DENOMINADO SE SUPRIME)
 - A.3. CAMINOS RURALES.
 - B. ESPACIOS LIBRES.**
 - B.1. PARQUES RURALES.
 - D. DOMINIO PUBLICO HIDRAULICO.**
 - D.1. RIOS Y ARROYOS.
 - E. INFRAESTRUCTURAS TECNICAS.**
 - E.1. CONDUCCIONES GENERALES ABASTECIMIENTO DE AGUA.
 - E.2. COLECTORES GENERALES Y ESTACION DE BOMBEO.
 - ESTACION DEPURADORA.

- ZONAS.**
- 17. PROTECCION DE INFRAESTRUCTURAS.
 - 17a. PROTECCION DE AUTOVIAS
 - PROTECCION DE CARRETERAS.
 - 17b. PROTECCION DE CONDUCCIONES Y CANALIZACIONES.
 - 17c. PROTECCION LINEAS ELECTRICAS.
 - 18. PROTECCION DE LOS VALORES HIDRICOS.

- 19. PROTECCION DEL PAISAJE Y DE LA ESTRUCTURA TERRITORIAL-VALLE DEL RIO PUDIO Y MESETA DEL ALJARAFE.
- 20. PROTECCION DEL PAISAJE-CORNISA DEL ALJARAFE.
 - 20a. NIVEL I.
 - 20b. NIVEL II.
 - 20c. NIVEL III.
 - 20d. NIVEL IV.
- 21. PROTECCION DE LOS VALORES AGRARIOS Y DEL PAISAJE-VEGA DEL GUADALQUIVIR.
 - 21a. NIVEL I.
 - 21b. NIVEL II.
- LINEA DE EDIFICACION.
- LIMITE DE ZONA.

- PATRIMONIO ARQUITECTONICO Y ARQUEOLOGICO.**
- EDIFICIOS CATALOGADOS.
 - YACIMIENTOS ARQUEOLOGICOS Y ENTORNO DE PROTECCION.
 - SUELO URBANO Y URBANIZABLE.
 - AMBITO DE APLICACION DEL ARTICULO 8.C DE LAS NORMAS URBANISTICAS.
 - RESERVA AUTOVIA SE-40.






Palomares del Rio

PLAN GENERAL

MUNICIPAL DE ORDENACION URBANA



ORDENACION.	PLANO N°	8-1
SUELO NO URBANIZABLE.	ESCALA	1:5.000
FECHA	EL ARQUITECTO REDACTOR.	
MARZO 2000	ALBERT BATISTE TRIADO.	