


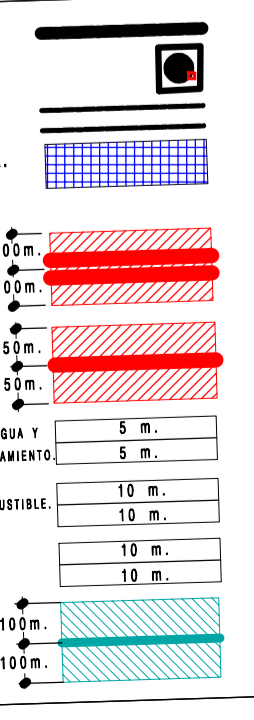
SISTEMAS GENERALES

- A. COMUNICACIONES
 - A.1. AUTOVIAS Y CARRETERAS.
 - A.2. VIAS PECUARIAS. (SUELO NO URBANIZABLE DE ESPECIAL PROTECCION)
 - A.3. CAMINOS RURALES.
- B. ESPACIOS LIBRES.
 - B.1. PARQUES RURALES.
- D. DOMINIO PUBLICO HIDRAULICO.
 - D.1. RIOS Y ARROYOS.
- E. INFRAESTRUCTURAS TECNICAS.
 - E.1. CONDUCCIONES GENERALES ABASTECIMIENTO DE AGUA.
 - E.2. COLECTORES GENERALES Y ESTACION DE BOMBEO.
 - ESTACION DEPURADORA.



ZONAS.

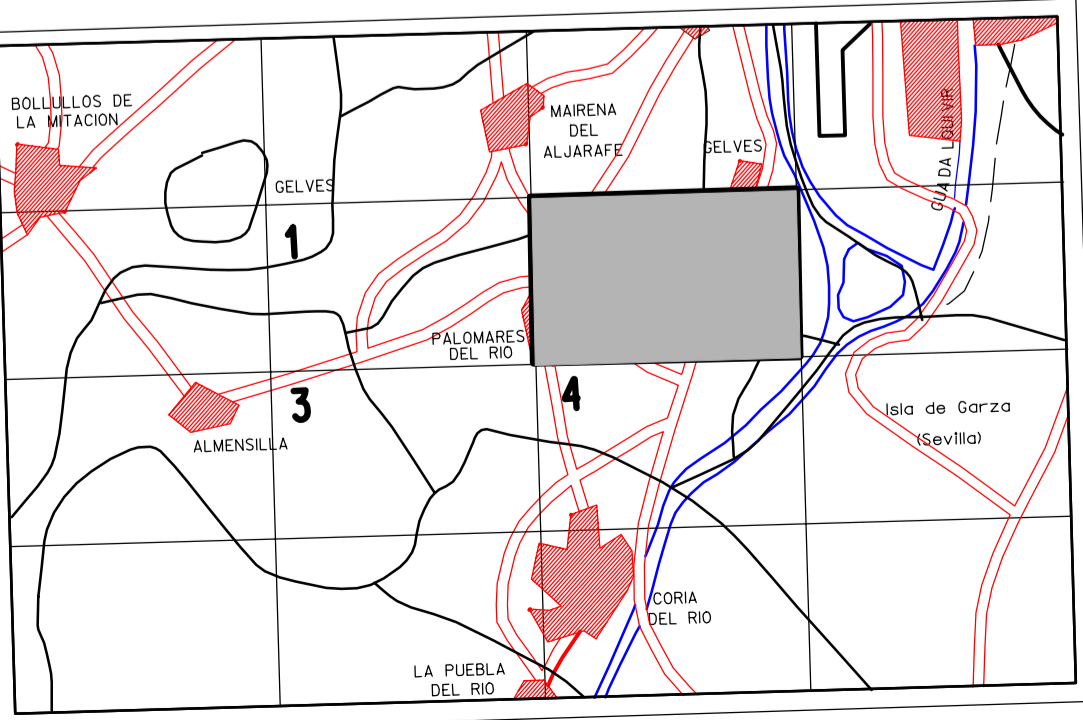
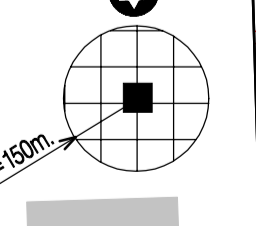
- E.3. CONDUCCIONES COMBUSTIBLES Y ESTACIONES BOMBEO.
- E.4. LINEAS TRANSPORTE ENERGIA ELECTRICA Y ESTACION TRANSFORMADORA.
- 17. PROTECCION DE INFRAESTRUCTURAS.
 - 17a. PROTECCION DE AUTOVIAS
 - PROTECCION DE CARRETERAS.
 - 17b. PROTECCION DE CONDUCCIONES Y CANALIZACIONES.
 - 17c. PROTECCION LINEAS ELECTRICAS.
- 18. PROTECCION DE LOS VALORES HIDRICOS.





- 19. PROTECCION DEL PAISAJE Y DE LA ESTRUCTURA TERRITORIAL-VALLE DEL RIO PUDIO Y MESETA DEL ALJARAFE.
- 20. PROTECCION DEL PAISAJE-CORNISA DEL ALJARAFE.
 - 20a. NIVEL I.
 - 20b. NIVEL II.
 - 20c. NIVEL III.
 - 20d. NIVEL IV.
- 21. PROTECCION DE LOS VALORES AGRARIOS Y DEL PAISAJE-VEGA DEL GUADALQUIVIR.
 - 21a. NIVEL I.
 - 21b. NIVEL II.
- LINEA DE EDIFICACION.
- LIMITE DE ZONA.

PATRIMONIO ARQUITECTONICO Y ARQUEOLOGICO.

- EDIFICIOS CATALOGADOS.
- YACIMIENTOS ARQUEOLOGICOS Y ENTORNO DE PROTECCION.
- SUELO URBANO Y URBANIZABLE.
- AMBITO DE APLICACION DEL ARTICULO 8.C DE LAS NORMAS URBANISTICAS.
- RESERVA AUTOVIA SE-40



Palomares del Río
PLAN GENERAL
 MUNICIPAL DE ORDENACION URBANA

ORDENACION. **SUELO NO URBANIZABLE.**

FECHA: MARZO 2000

EL ARQUITECTO REDACTOR: ALBERT BATISTE TRIADO.

PLANO N° **8-2**

ESCALA: 1:5.000