


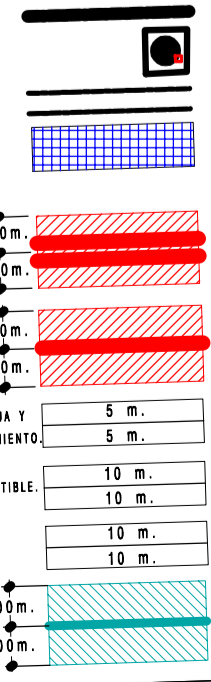
SISTEMAS GENERALES

- A. COMUNICACIONES
  - A.1. AUTOVIAS Y CARRETERAS.
  - A.2. VIAS PECUARIAS.
  - A.3. CAMINOS RURALES.
- B. ESPACIOS LIBRES.
  - B.1. PARQUES RURALES.
- D. DOMINIO PUBLICO HIDRAULICO.
  - D.1. RIOS Y ARROYOS.
- E. INFRAESTRUCTURAS TECNICAS.
  - E.1. CONDUCCIONES GENERALES ABASTECIMIENTO DE AGUA.
  - E.2. COLECTORES GENERALES Y ESTACION DE BOMBEO.
  - ESTACION DEPURADORA.



ZONAS.

- E.3. CONDUCCIONES COMBUSTIBLES Y ESTACIONES BOMBEO.
- E.4. LINEAS TRANSPORTE ENERGIA ELECTRICA Y ESTACION TRANSFORMADORA.
- 17. PROTECCION DE INFRAESTRUCTURAS.
  - 17a. PROTECCION DE AUTOVIAS
  - PROTECCION DE CARRETERAS.
  - 17b. PROTECCION DE CONDUCCIONES Y CANALIZACIONES.
  - 17c. PROTECCION LINEAS ELECTRICAS.
- 18. PROTECCION DE LOS VALORES HIDRICOS.



19. PROTECCION DEL PAISAJE Y DE LA ESTRUCTURA TERRITORIAL-VALLE DEL RIO PUDIO Y MESETA DEL ALJARAFE.

- 20a. NIVEL I.
- 20b. NIVEL II.
- 20c. NIVEL III.
- 20d. NIVEL IV.

- 21. PROTECCION DE LOS VALORES AGRARIOS Y DEL PAISAJE-VEGA DEL GUADALQUIVIR.
  - 21a. NIVEL I.
  - 21b. NIVEL II.

- LINEA DE EDIFICACION.
- LIMITE DE ZONA.

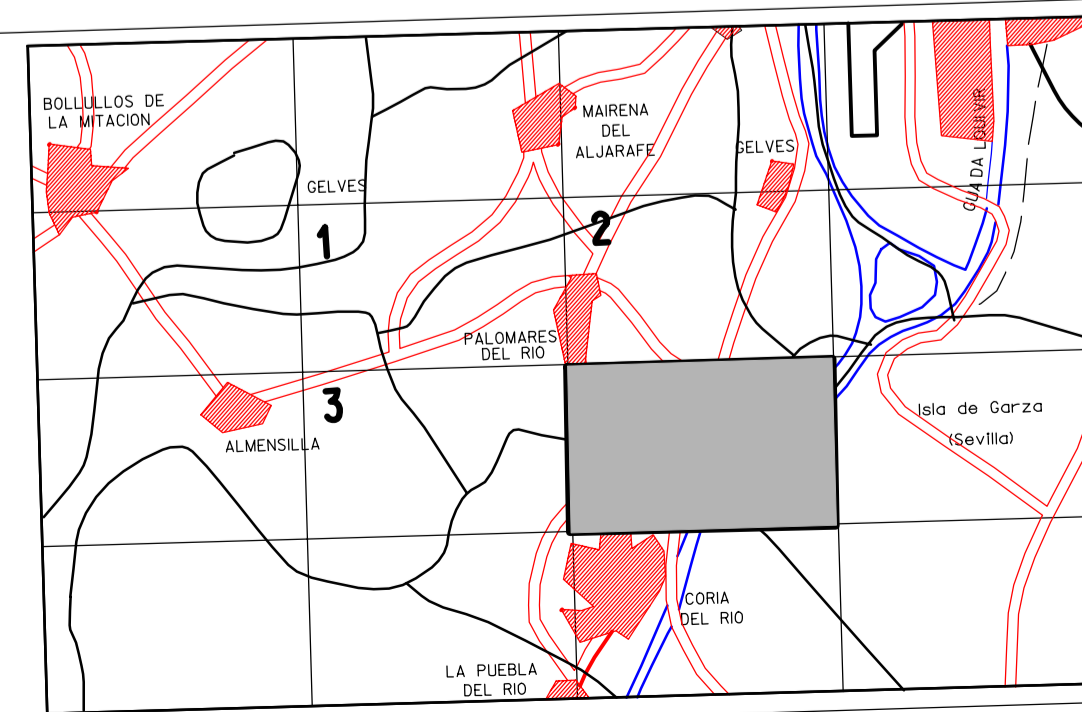
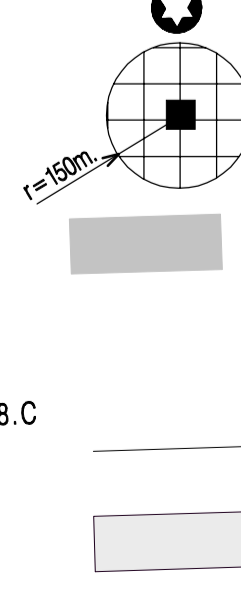
PATRIMONIO ARQUITECTONICO Y ARQUEOLOGICO.

- EDIFICIOS CATALOGADOS.
- YACIMIENTOS ARQUEOLOGICOS Y ENTORNO DE PROTECCION.

SUELO URBANO Y URBANIZABLE.

AMBITO DE APLICACION DEL ARTICULO 8.C DE LAS NORMAS URBANISTICAS.

RESERVA AUTOVIA SE-40



Palomares del Río  
**PLAN GENERAL**  
 MUNICIPAL DE ORDENACION URBANA



ORDENACION.

SUELO NO URBANIZABLE.

FECHA

MARZO 2000

PLANO N°

8-4

ESCALA

1:5.000

EL ARQUITECTO REDACTOR.

ALBERT BATISTE TRIADO.