

**ORDENACIÓN ESTRUCTURAL
CLASIFICACIÓN DEL SUELO**

- Línea de Delimitación de Suelo Urbano
- - - Línea de Delimitación de Suelo Urbanizable
- Suelo Urbano
- Suelo Urbanizable
- Suelo No Urbanizable

PLANEAMIENTO DE DESARROLLO

- Línea de Delimitación de Figuras de Planeamiento de Desarrollo

SUELO URBANO

- SUELO URBANO CONSOLIDADO
- SUELO URBANO NO CONSOLIDADO:
- ▨ UNIDADES DE EJECUCIÓN-PROYECTOS DE URBANIZACIÓN
- UE-PU-1 UE-PU-2 UE-PU-3 UE-PU-4
- UE-PU-5 UE-PU-6 UE-PU-7 UE-PU-8
- ▩ UNIDAD DE EJECUCIÓN-PLAN ESPECIAL DE REFORMA INTERIOR
- UE-PERI-1
- ▨ ACTUACIONES SINGULARES
- AS-1 AS-2 AS-3 AS-4

SUELO URBANIZABLE SECTORIZADO

- ▨ SECTORES-PLANES PARCIALES RESIDENCIALES
- SR-2 SR-3 SR-4 SR-5
- SR-6 SR-7
- ▨ SECTORES-PLANES PARCIALES INDUSTRIALES
- SI-8 SI-9

SUELO URBANIZABLE NO SECTORIZADO

- ▨ ÁREA DE USO GLOBAL RESIDENCIAL
- ÁREA N° 1

SUELO NO URBANIZABLE

- ▨ ACTUACIONES SINGULARES
- AS-6 AS-7
- ▨ PROYECTO DE URBANIZACIÓN
- PU-1

SISTEMA GENERAL DE ESPACIOS LIBRES. S.N.U.

- ▨ Sistema General de Espacios Libres en Suelo No Urbanizable:
- 1 Parque Oeste
- 2 Parque Este

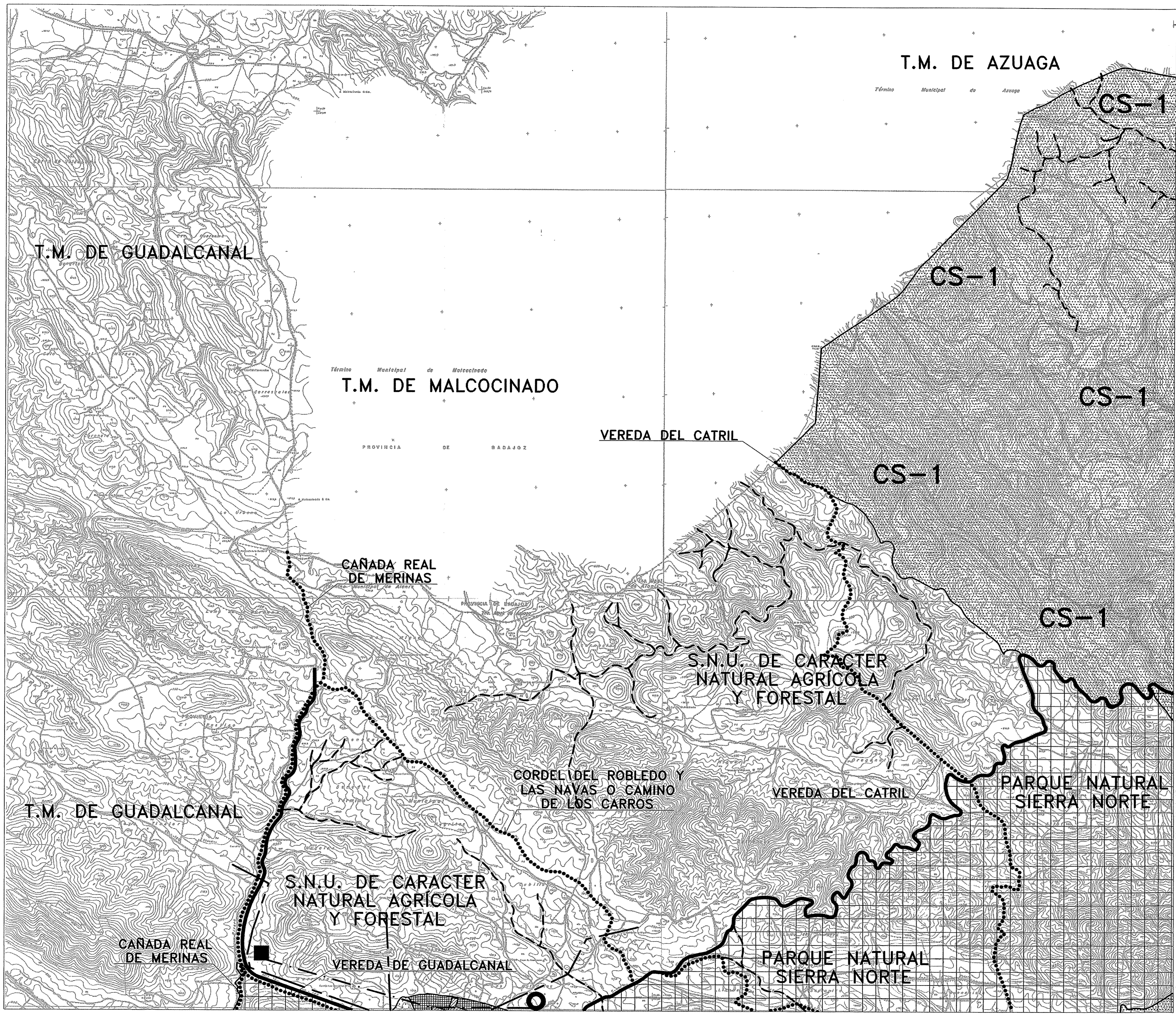
Promotor: AYUNTAMIENTO DE ALANÍS Redacción: DIPUTACIÓN PROVINCIAL DE SEVILLA	DIPUTACION DE SEVILLA
---	-----------------------------

ESTUDIO DE IMPACTO AMBIENTAL
P.G.O.U. ALANÍS (Sevilla).

INFORMACIÓN NÚCLEO PRINCIPAL

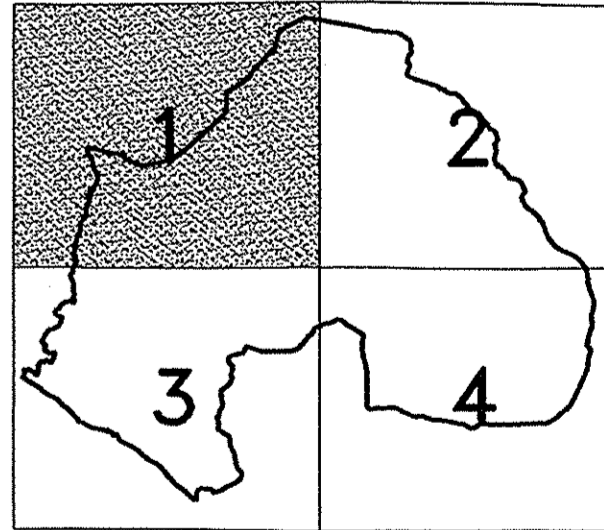
CLASIFICACIÓN DEL SUELO Y PLANEAMIENTO DE DESARROLLO N° 1

Fecha: JULIO-07	Escala: 1:8.000	Edición: 300000
MARIO JOSÉ MAÑAS LÓPEZ Arquitecto e Ingeniero de C.C. y P.	JOSÉ MAÑAS LÓPEZ Arquitecto	



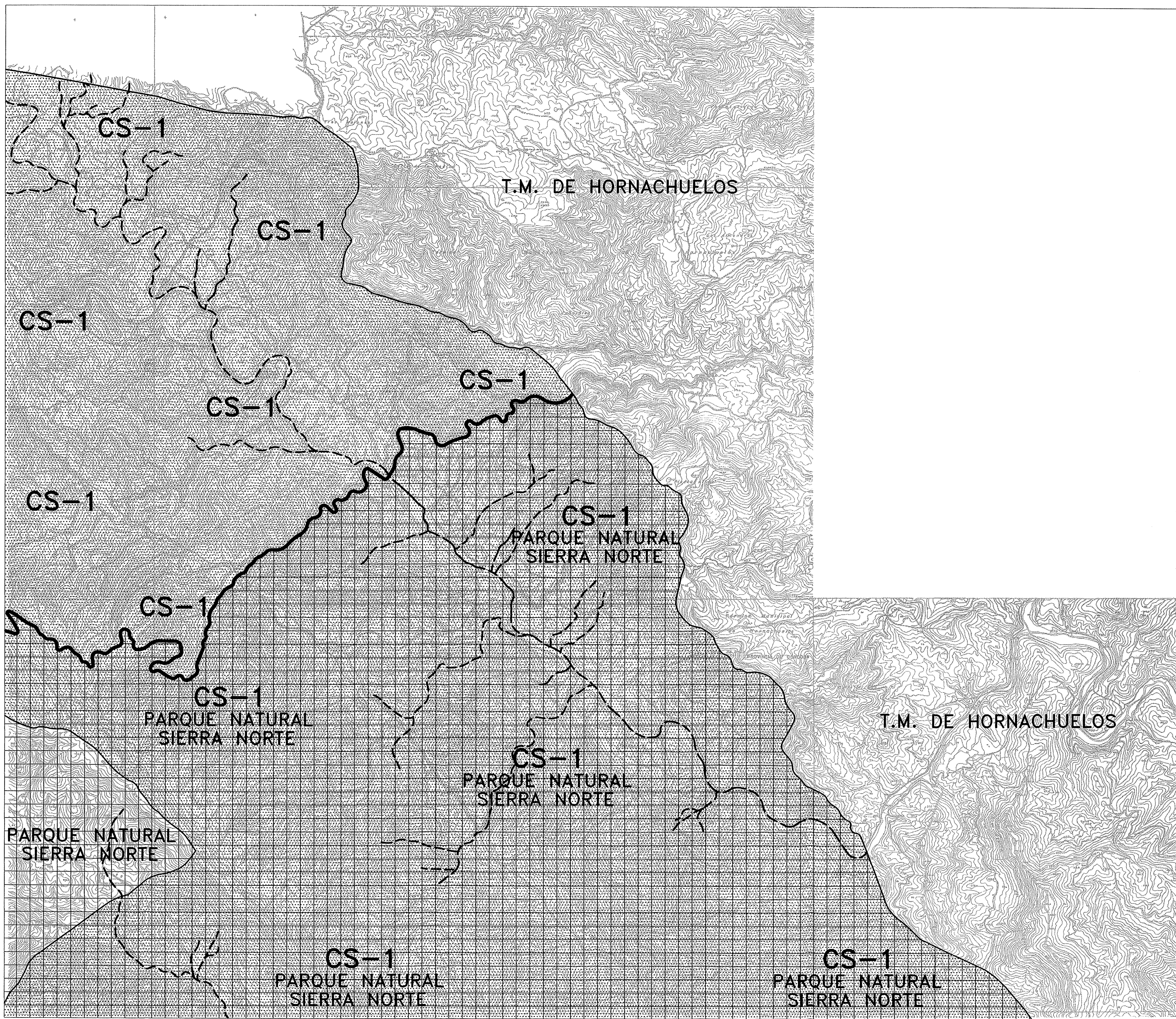
ORDENACIÓN ESTRUCTURAL

- +--- Línea Límite de Término Municipal
- CLASIFICACIÓN Y CALIFICACIÓN DEL SUELO**
- 1 SUELO URBANO
 - 1 Núcleo Principal
 - 2 SUELO URBANIZABLE SECTORIZADO
 - 2 Núcleo Principal: Sectores SR-2, SR-3, SR-4, SR-5, SR-6, SR-7, SI-8 y SI-9
 - 3 SUELO URBANIZABLE NO SECTORIZADO
 - SUELO NO URBANIZABLE
 - I.- S.N.U. DE ESPECIAL PROTECCIÓN por Legislación Específica
 - Calificación según el P.O.R.N. Parque Natural Sierra Norte de Sevilla (Plano de Ordenación n° 2-T):
 - Zonas de Reserva. Zonas A.
 - Zonas de Regulación Especial. Zonas B:
 - Zonas Forestales de Elevado Interés Ecológico. Zonas B-1
 - Zonas Forestales de Singular Valor Paisajístico y Ambiental. Zonas B-2
 - Zonas de Regulación Común
 - Arqueológica
 - (banda de protección de 150 m. de ancho)
 - Vías Pecuarias (ancho legal)
 - II.- S.N.U. DE ESPECIAL PROTECCIÓN por Planificación Urbanística
 - Complejo Serrano de Interés Ambiental. Sierra Morena Central
 - Complejo Ribereño de Interés Ambiental. Ribera del Huéznar
 - Por riesgo de inundación. Zona Inundable
 - III.- S.N.U. DE CARÁCTER NATURAL
 - Agrícola y Forestal
- SISTEMA GENERAL DE COMUNICACIONES. S.N.U.**
- Sistema general Viario:
- RED VIARIA
 - Carreteras
 - Sistema general Ferroviario:
 - RED FERROVIARIA
 - Vía férrea
- SISTEMA GENERAL DE INSTALACIONES e INFRAESTRUCTURAS. S.N.U.**
- Sistema general de Infraestructuras:
- RED DE ABASTECIMIENTO
 - Tuberías
 - Captación
 - Depósito
 - RED DE SANEAMIENTO (Plano de Ordenación n° 1)
 - Punto de Vertido
 - RED ELÉCTRICA DE ALTA TENSIÓN
 - Red Eléctrica
- SISTEMA GENERAL DE EQUIPAMIENTO COMUNITARIO. S.N.U.**
- Sistema general de Equipamiento Comunitario:
- Cementerio Municipal (servicios técnicos)
- SISTEMA GENERAL DE ESPACIOS LIBRES. S.N.U.**
- Sistema general de Espacios Libres:
- Parque Oeste
 - Parque Este
- PATRIMONIO EDIFICADO. S.N.U.**
- Patrimonio Edificado en Suelo No Urbanizable
 - INTERÉS HISTÓRICO. Yacimientos Arqueológicos
 - A-4 Necrópolis del Pago de San Ambrosio
 - A-5 Túmulo de la Dehesa
 - INTERÉS ARQUITECTÓNICO. Edificios.
 - B-4 Cortijo de San Miguel de las Breñas (sin ubicar)
 - B-5 Cortijo La Higuera (sin ubicar)



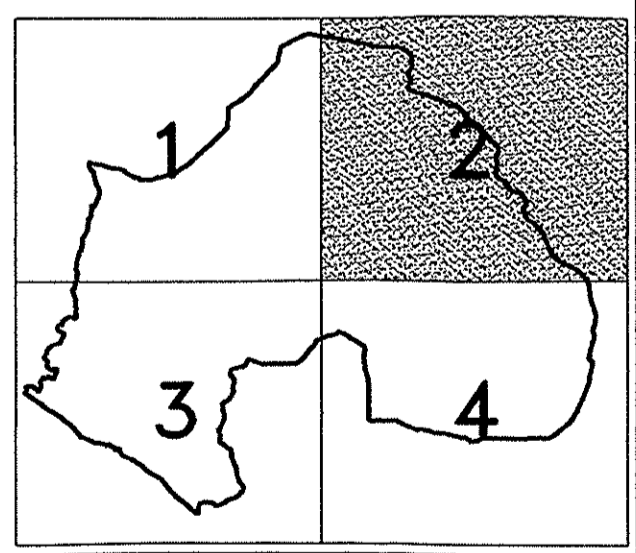
Promotor: AYUNTAMIENTO DE ALANÍS	DIPUTACION DE SEVILLA
Redacción: DIPUTACIÓN PROVINCIAL DE SEVILLA	

ESTUDIO DE IMPACTO AMBIENTAL P.G.O.U. ALANÍS (Sevilla).	
INFORMACIÓN	TÉRMINO MUNICIPAL
ESTRUCTURA GENERAL Y ORGÁNICA DEL TERRITORIO	N° 2.1-T
Fecha: JULIO-07 MARIO JOSÉ MARAS LÓPEZ Arquitecto e Ingeniero de C.C. y P.	Escala: 1:20.000 JOSÉ MARAS LÓPEZ Arquitecto

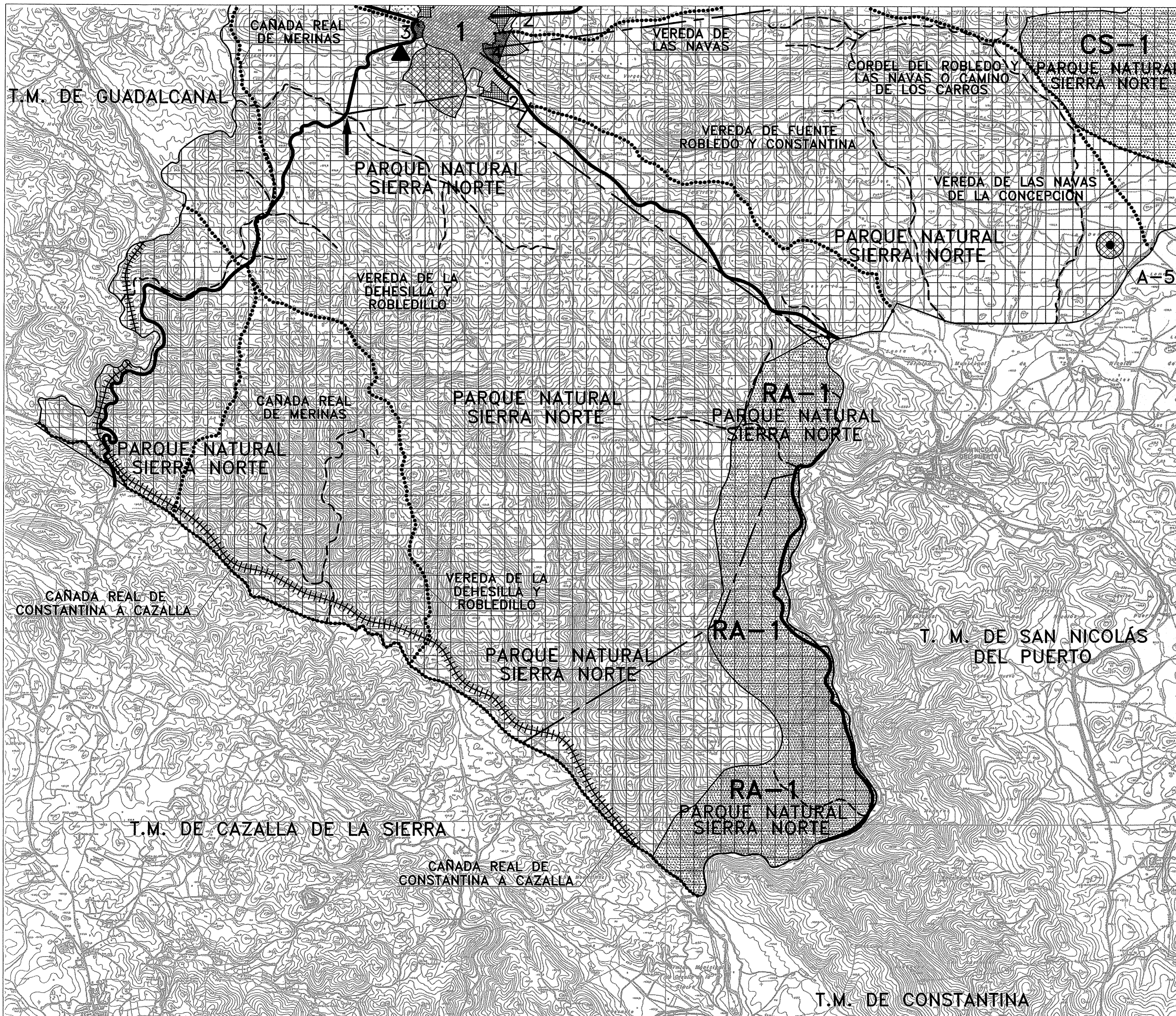


ORDENACIÓN ESTRUCTURAL

- Línea Límite de Término Municipal
- ## CLASIFICACIÓN Y CALIFICACIÓN DEL SUELO
- SUELO URBANO
 - 1 Núcleo Principal
 - SUELO URBANIZABLE SECTORIZADO
 - 2 Núcleo Principal: Sectores SR-2, SR-3, SR-4, SR-5, SR-6, SR-7, SI-8 y SI-9
 - SUELO URBANIZABLE NO SECTORIZADO
 - SUELO NO URBANIZABLE
- I.- S.N.U. DE ESPECIAL PROTECCIÓN por Legislación Específica
- Calificación según el P.O.R.N. Parque Natural Sierra Norte de Sevilla (Plano de Ordenación n° 2-T):
 - Zonas de Reserva, Zonas A.
 - Zonas de Regulación Especial, Zonas B:
 - Zonas Forestales de Elevado Interés Ecológico, Zonas B-1
 - Zonas Forestales de Singular Valor Paisajístico y Ambiental, Zonas B-2
 - Zonas de Regulación Común
 - Arqueológica (banda de protección de 150 m. de ancho)
 - Vías Pecuarias (ancho legal)
- II.- S.N.U. DE ESPECIAL PROTECCIÓN por Planificación Urbanística
- Complejo Serrano de Interés Ambiental.
 - Sierra Morena Central
 - Complejo Ribereño de Interés Ambiental.
 - Ribera del Huéznar
 - Por riesgo de inundación. Zona Inundable
- III.- S.N.U. DE CARÁCTER NATURAL
- Agrícola y Forestal
- ## SISTEMA GENERAL DE COMUNICACIONES. S.N.U.
- Sistema general Viario:
- RED VIARIA
 - Carreteras
 - Sistema general Ferroviario:
 - RED FERROVIARIA
 - Vía férrea
- ## SISTEMA GENERAL DE INSTALACIONES e INFRAESTRUCTURAS. S.N.U.
- Sistema general de Infraestructuras:
- RED DE ABASTECIMIENTO
 - Tuberías
 - Captación
 - Depósito
 - RED DE SANEAMIENTO (Plano de Ordenación n° 1)
 - Punto de Vertido
 - RED ELÉCTRICA DE ALTA TENSIÓN
 - Red Eléctrica
- ## SISTEMA GENERAL DE EQUIPAMIENTO COMUNITARIO. S.N.U.
- Sistema general de Equipamiento Comunitario:
- Cementerio Municipal (servicios técnicos)
- ## SISTEMA GENERAL DE ESPACIOS LIBRES. S.N.U.
- Sistema general de Espacios Libres:
- Parque Oeste
 - Parque Este
- ## PATRIMONIO EDIFICADO. S.N.U.
- Patrimonio Edificado en Suelo No Urbanizable
 - INTERES HISTÓRICO, Yacimientos Arqueológicos
 - A-4 Necrópolis del Pago de San Ambrosio
 - A-5 Túmulo de la Dehesa
 - INTERES ARQUITECTÓNICO, Edificios.
 - B-4 Cortijo de San Miguel de las Breñas (sin ubicar)
 - B-5 Cortijo La Higuera (sin ubicar)

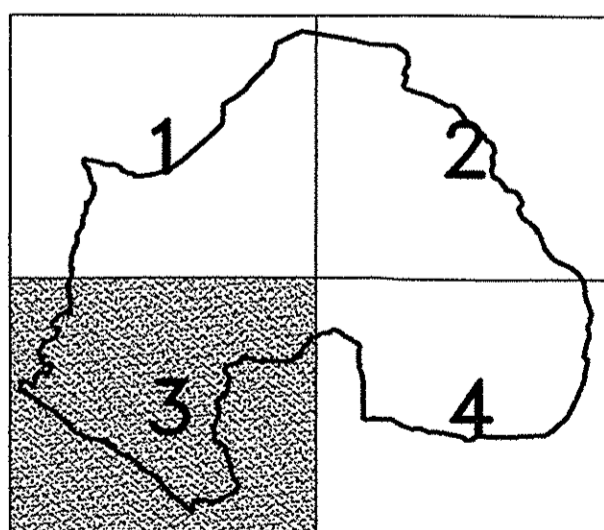


Promotor: AYUNTAMIENTO DE ALANÍS Redacción: DIPUTACIÓN PROVINCIAL DE SEVILLA		DIPUTACION DE SEVILLA
ESTUDIO DE IMPACTO AMBIENTAL P.G.O.U. ALANÍS (Sevilla).		
INFORMACIÓN	TÉRMINO MUNICIPAL	
ESTRUCTURA GENERAL Y ORGÁNICA DEL TERRITORIO	N° 2.2-T	
Fecha: JULIO-07 MARIO JOSÉ MARÍAS LÓPEZ Arquitecto e Ingeniero de C.C. y P.	Escala: 1:20.000 JOSÉ MARÍAS LÓPEZ Arquitecto	Edición: 300CCG

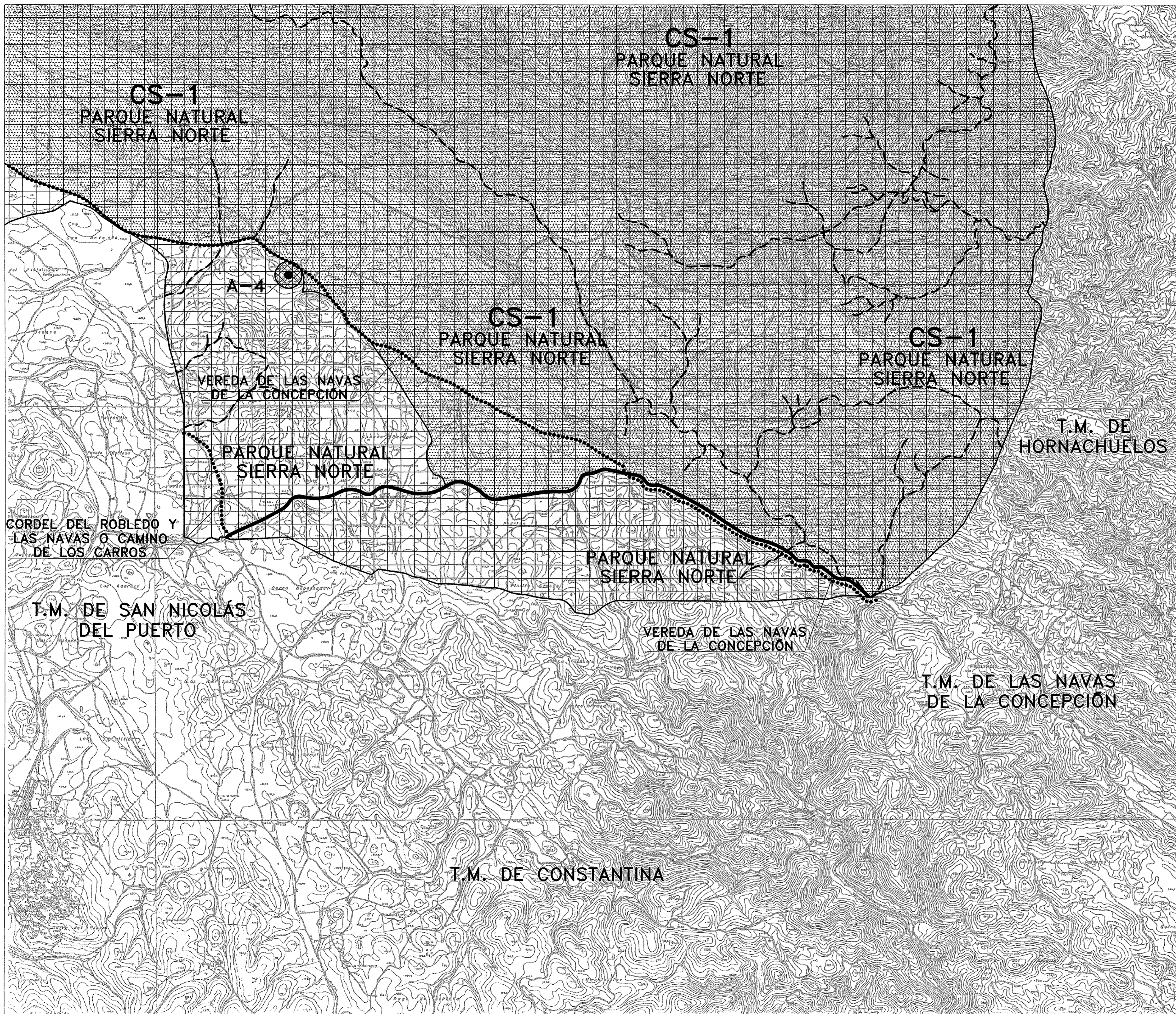


ORDENACIÓN ESTRUCTURAL

- +--- Línea Límite de Término Municipal
- CLASIFICACIÓN Y CALIFICACIÓN DEL SUELO**
- SUELO URBANO
 - 1 Núcleo Principal
 - 2 Núcleo Principal: Sectores SR-2, SR-3, SR-4, SR-5, SR-6, SR-7, SI-8 y SI-9
 - SUELO URBANIZABLE SECTORIZADO
 - SUELO URBANIZABLE NO SECTORIZADO
 - SUELO NO URBANIZABLE
 - I.- S.N.U. DE ESPECIAL PROTECCIÓN por Legislación Específica
 - Calificación según el P.O.R.N. Parque Natural Sierra Norte de Sevilla (Plano de Ordenación n° 2-T):
 - Zonas de Reserva. Zonas A.
 - Zonas de Regulación Especial. Zonas B:
 - Zonas Forestales de Elevado Interés Ecológico. Zonas B-1
 - Zonas Forestales de Singular Valor Paisajístico y Ambiental. Zonas B-2
 - Zonas de Regulación Común
 - Arqueológica (banda de protección de 150 m. de ancho)
 - II.- S.N.U. DE ESPECIAL PROTECCIÓN por Planificación Urbanística
 - Complejo Serrano de Interés Ambiental. Sierra Morena Central
 - Complejo Riberaño de Interés Ambiental. Ribera del Huéznar
 - Por riesgo de inundación. Zona Inundable
 - III.- S.N.U. DE CARÁCTER NATURAL
 - Agrícola y Forestal
- SISTEMA GENERAL DE COMUNICACIONES. S.N.U.**
- Sistema general Viario:
 - RED VIARIA
 - Carreteras
 - Sistema general Ferroviario:
 - RED FERROVIARIA
 - Vía férrea
 - SISTEMA GENERAL DE INSTALACIONES e INFRAESTRUCTURAS. S.N.U.**
 - Sistema general de Infraestructuras:
 - RED DE ABASTECIMIENTO
 - Tuberías
 - Captación
 - Depósito
 - RED DE SANEAMIENTO (Plano de Ordenación n° 1)
 - Punto de Vertido
 - RED ELÉCTRICA DE ALTA TENSIÓN
 - Red Eléctrica
 - SISTEMA GENERAL DE EQUIPAMIENTO COMUNITARIO. S.N.U.
 - Sistema general de Equipamiento Comunitario:
 - Cementerio Municipal (servicios técnicos)
 - SISTEMA GENERAL DE ESPACIOS LIBRES. S.N.U.
 - Sistema general de Espacios Libres:
 - Parque Oeste
 - Parque Este
 - PATRIMONIO EDIFICADO. S.N.U.**
 - Patrimonio Edificado en Suelo No Urbanizable
 - INTERÉS HISTÓRICO. Yacimientos Arqueológicos
 - A-4 Necrópolis del Pago de San Ambrosio
 - A-5 Túmulo de la Dehesa
 - INTERÉS ARQUITECTÓNICO. Edificios.
 - B-4 Cortijo de San Miguel de las Breñas (sin ubicar)
 - B-5 Cortijo La Higuera (sin ubicar)

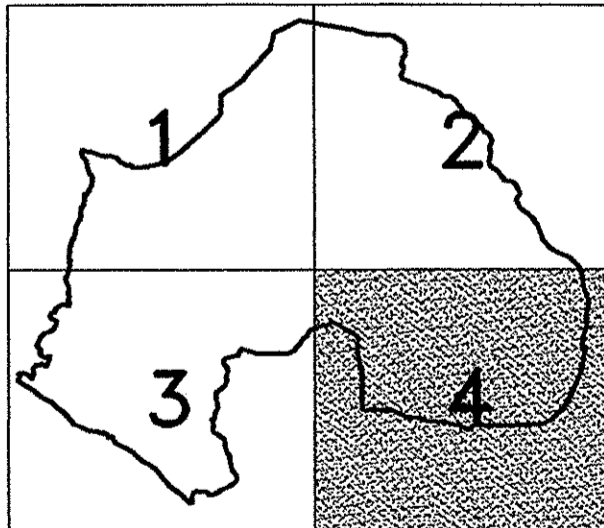


Promotor: AYUNTAMIENTO DE ALANÍS Redacción: DIPUTACIÓN PROVINCIAL DE SEVILLA	DIPUTACION DE SEVILLA
ESTUDIO DE IMPACTO AMBIENTAL P.G.O.U. ALANÍS (Sevilla).	
INFORMACIÓN	TÉRMINO MUNICIPAL
ESTRUCTURA GENERAL Y ORGÁNICA DEL TERRITORIO	
N° 2.3-T	
Fecha: JULIO-07 <small>MARIO JOSÉ MAÑAS LÓPEZ</small> <small>Arquitecto e Ingeniero de C.C. y P.</small>	Escala: 1:20.000 <small>JOSÉ MAÑAS LÓPEZ</small> <small>Arquitecto</small>
Edición: 300GGG	



ORDENACIÓN ESTRUCTURAL

- +--- Línea Límite de Término Municipal
- CLASIFICACIÓN Y CALIFICACIÓN DEL SUELO**
- SUELO URBANO
- 1 Núcleo Principal
- SUELO URBANIZABLE SECTORIZADO
- 2 Núcleo Principal: Sectores SR-2, SR-3, SR-4, SR-5, SR-6, SR-7, SI-8 y SI-9
- SUELO URBANIZABLE NO SECTORIZADO
- SUELO NO URBANIZABLE
- I.- S.N.U. DE ESPECIAL PROTECCIÓN por Legislación Específica
- Calificación según el P.O.R.N. Parque Natural
- Sierra Norte de Sevilla (Plano de Ordenación nº 2-7):
- Zonas de Reserva. Zonas A.
- Zonas de Regulación Especial. Zonas B:
- Zonas Forestales de Elevado Interés Ecológico. Zonas B-1
- Zonas Forestales de Singular Valor Paisajístico y Ambiental. Zonas B-2
- Zonas de Regulación Común
- Arqueológica
- (banda de protección de 150 m. de ancho)
- Vías Pecuarías (ancho legal)
- II.- S.N.U. DE ESPECIAL PROTECCIÓN por Planificación Urbanística
- Complejo Serrano de Interés Ambiental.
- Sierra Morena Central
- Complejo Ribereño de Interés Ambiental.
- Ribera del Huéznar
- Por riesgo de inundación. Zona Inundable
- III.- S.N.U. DE CARÁCTER NATURAL
- Agrícola y Forestal
- SISTEMA GENERAL DE COMUNICACIONES. S.N.U.**
- Sistema general Viario:
- RED VIARIA
- Carreteras
- Sistema general Ferroviario:
- RED FERROVIARIA
- Vía férrea
- SISTEMA GENERAL DE INSTALACIONES e INFRAESTRUCTURAS. S.N.U.**
- Sistema general de Infraestructuras:
- RED DE ABASTECIMIENTO
- Tuberías
- Captación
- Depósito
- RED DE SANEAMIENTO (Plano de Ordenación nº 1)
- Punto de Vertido
- RED ELÉCTRICA DE ALTA TENSION
- Red Eléctrica
- SISTEMA GENERAL DE EQUIPAMIENTO COMUNITARIO. S.N.U.**
- Sistema general de Equipamiento Comunitario:
- Cementerio Municipal (servicios fúnebres)
- SISTEMA GENERAL DE ESPACIOS LIBRES. S.N.U.**
- Sistema general de Espacios Libres:
- Parque Oeste
- Parque Este
- PATRIMONIO EDIFICADO. S.N.U.**
- Patrimonio Edificado en Suelo No Urbanizable
- INTERÉS HISTÓRICO. Yacimientos Arqueológicos
- A-4 Necrópolis del Pago de San Ambrosio
- A-5 Támulo de la Dehesa
- INTERÉS ARQUITECTÓNICO. Edificios.
- B-4 Cortijo de San Miguel de las Breñas (sin ubicar)
- B-5 Cortijo La Higuera (sin ubicar)



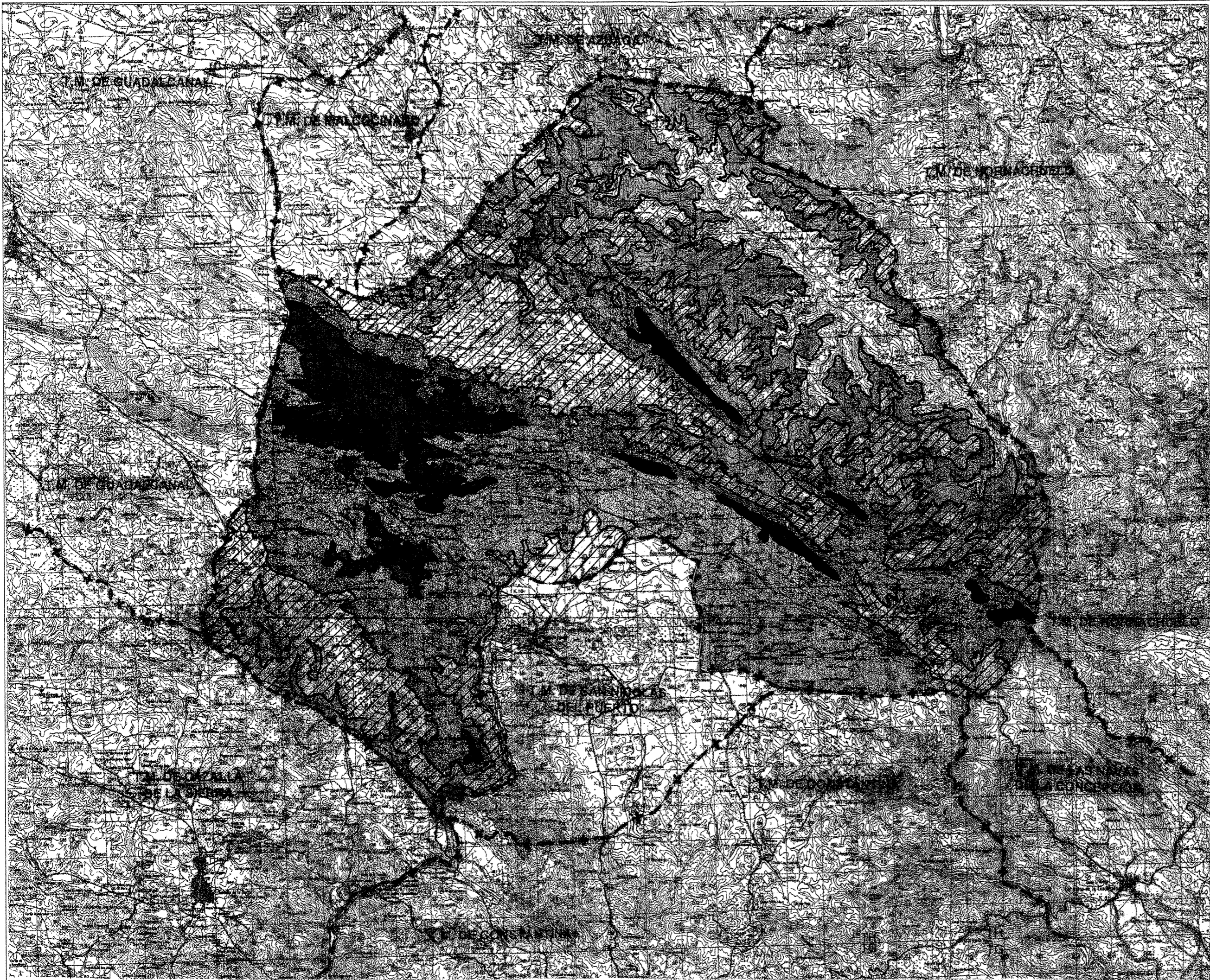
Promotor:
AYUNTAMIENTO DE ALANÍS

Redacción:
DIPUTACIÓN PROVINCIAL DE SEVILLA

DIPUTACION DE SEVILLA






ESTUDIO DE IMPACTO AMBIENTAL
P.G.O.U. ALANÍS (Sevilla).

INFORMACIÓN	TÉRMINO MUNICIPAL
ESTRUCTURA GENERAL Y ORGÁNICA DEL TERRITORIO	Nº 2.4-T
Fecha: JULIO-07 MARIO JOSÉ MAÑAS LÓPEZ Arquitecto e Ingeniero de C.C. y P.	Escala: 1:20.000 JOSÉ MAÑAS LÓPEZ Arquitecto



---+---+ Límite de Término Municipal

ALTITUD

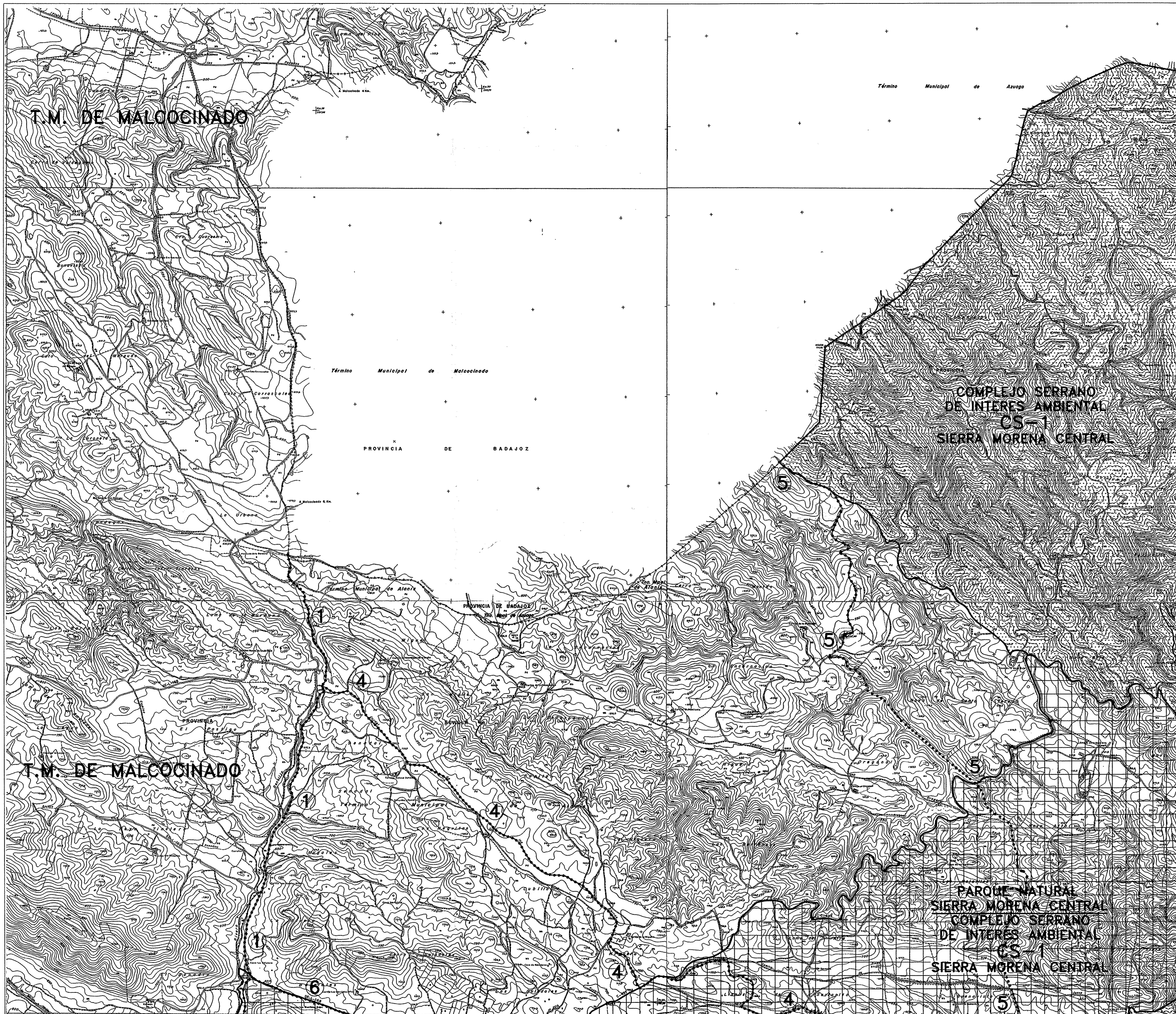
-  < de 400 metros
-  de 400 a 500 metros
-  de 500 a 600 metros
-  de 600 a 700 metros
-  > de 700 metros

CROQUIS N° 1

HIPSOMETRÍA

ALÁNÍS (Sevilla)

Sin escala



---+--- Línea Límite de Término Municipal

AFECCIONES

PLAN ESPECIAL DE PROTECCIÓN DEL MEDIO FÍSICO Y CATÁLOGO DE LA PROVINCIA DE SEVILLA

COMPLEJO SERRANO DE INTERÉS AMBIENTAL

Sierra Morena Central

COMPLEJO RIBERENO DE INTERÉS AMBIENTAL

Ribera del Huéznar

LEY 2/89 INVENTARIO DE ESPACIOS NATURALES

PROTEGIDOS DE ANDALUCÍA

Parque Natural Sierra Norte

MONTES PUBLICOS CATALOGADOS

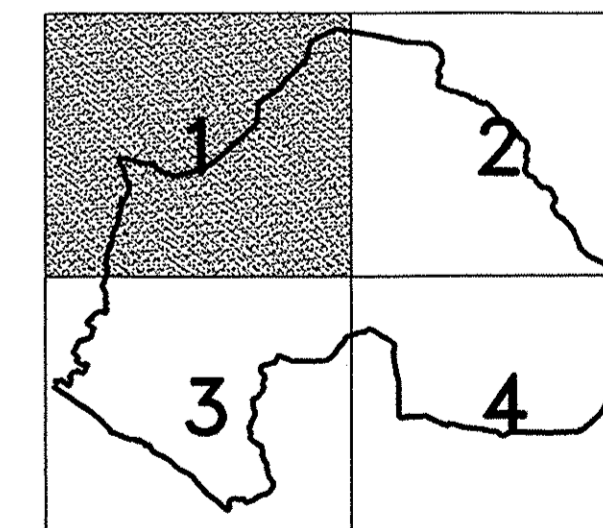
SEGUN LEY 2/92 FORESTAL DE ANDALUCIA

No existe ninguno en el Término Municipal de Alanís

VÍAS PECUARIAS

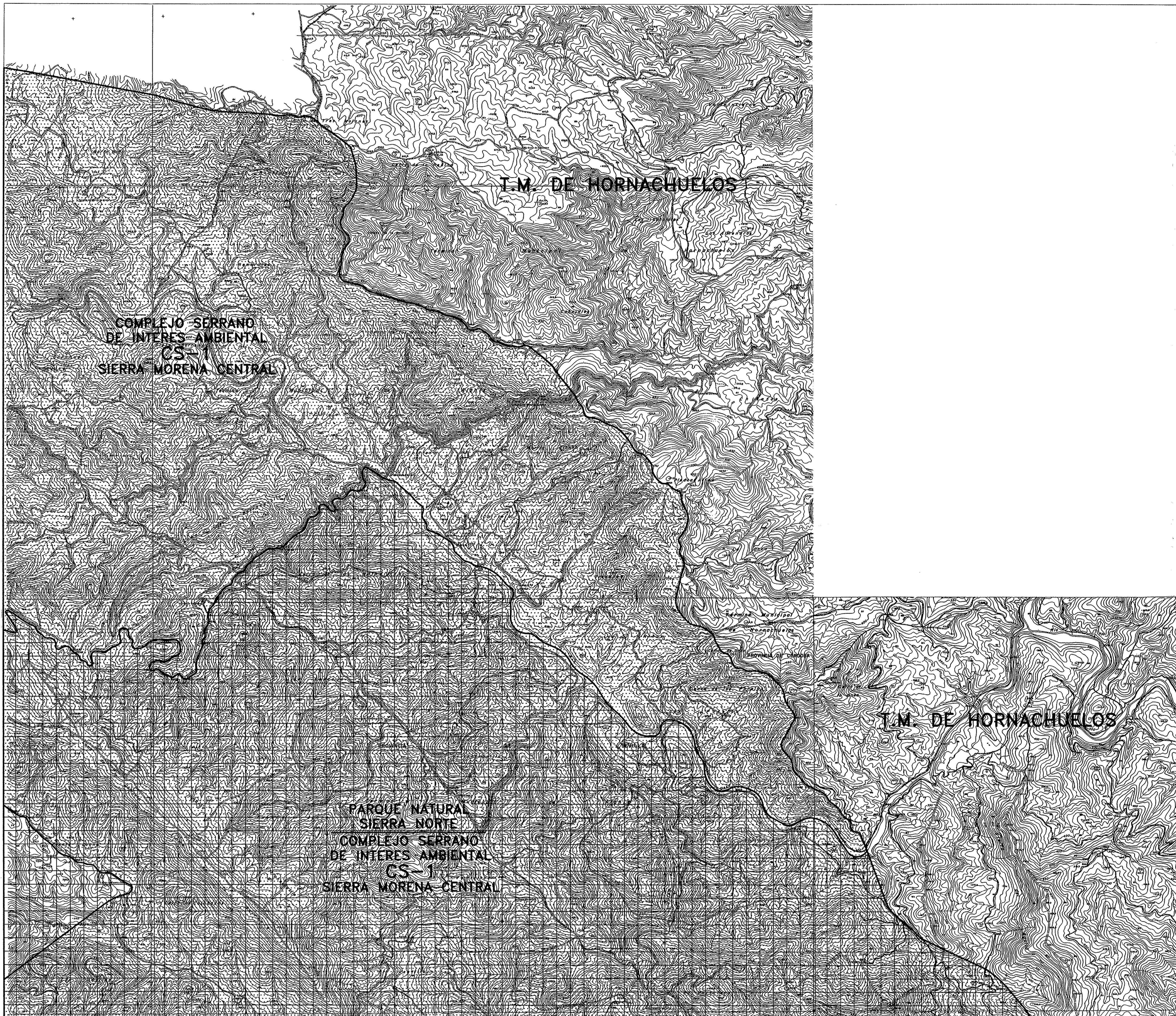
..... Vías Pecuarias

- ① Cañada Real de Merinas
- ② Cañada Real de Constantina y Cazalla
- ③ Vereda de La Dehesilla y Robledillo
- ④ Cordel del Robledo y Las Navas o Camino de Los Carros
- ⑤ Vereda del Catril
- ⑥ Vereda de Guadalcanal
- ⑦ Vereda de Navas de La Concepción
- ⑧ Vereda de Fuente Robledo y Constantina
- ⑨ Vereda de Las Navas



<i>Promotor:</i> AYUNTAMIENTO DE ALANÍS	
<i>Redacción:</i> DIPUTACION PROVINCIAL DE SEVILLA	

ESTUDIO DE IMPACTO AMBIENTAL P.G.O.U. ALANÍS (Sevilla).	
ANÁLISIS	TÉRMINO MUNICIPAL
AFECCIONES MEDIOAMBIENTALES Y VÍAS PECUARIAS	
Nº 2.1	
<i>Fecha:</i> JULIO-07	<i>Escala:</i> 1:20.000
MARIO JOSÉ MAÑAS LÓPEZ Arquitecto e Ingeniero de C.C. y P.	JOSÉ MAÑAS LÓPEZ Arquitecto




---+--- Línea Límite de Término Municipal


AFECCIONES

PLAN ESPECIAL DE PROTECCIÓN DEL MEDIO FÍSICO

Y CATÁLOGO DE LA PROVINCIA DE SEVILLA

 COMPLEJO SERRANO DE INTERÉS AMBIENTAL

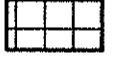
Sierra Morena Central

 COMPLEJO RIBERENO DE INTERÉS AMBIENTAL

Ribera del Huéznar

LEY 2/89 INVENTARIO DE ESPACIOS NATURALES

PROTEGIDOS DE ANDALUCÍA

 Parque Natural Sierra Norte

MONTES PUBLICOS CATALOGADOS

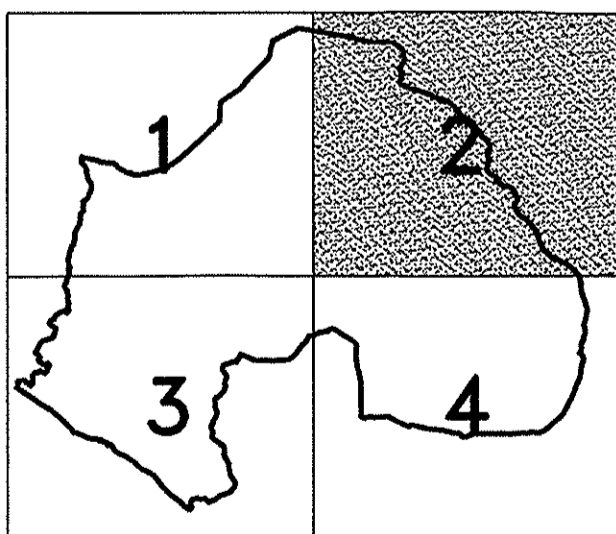
SEGUN LEY 2/92 FORESTAL DE ANDALUCIA

No existe ninguno en el Término Municipal de Alanís

VIAS PECUARIAS

..... Vías Pecuarias

- ① Cañada Real de Merinas
- ② Cañada Real de Constantina y Cazalla
- ③ Vereda de La Dehesilla y Robledillo
- ④ Cordel del Robledo y Las Navas o Camino de Los Carros
- ⑤ Vereda del Catril
- ⑥ Vereda de Guadalcanal
- ⑦ Vereda de Navas de La Concepción
- ⑧ Vereda de Fuente Robledo y Constantina
- ⑨ Vereda de Las Navas



Promotor:
AYUNTAMIENTO DE ALANÍS
Redacción:
DIPUTACIÓN PROVINCIAL DE SEVILLA

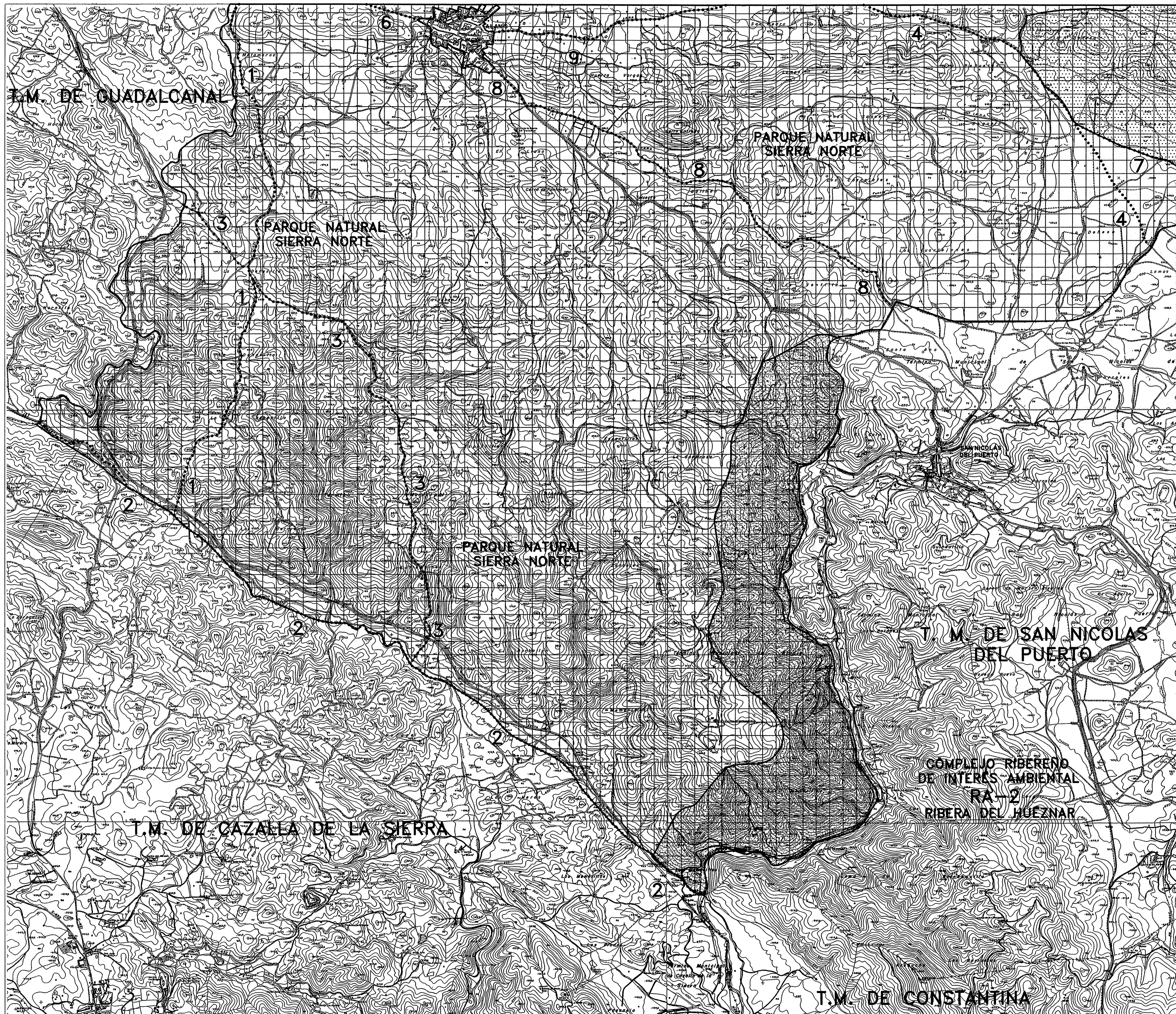
DIPUTACION
DE
SEVILLA

ESTUDIO DE IMPACTO AMBIENTAL
P.G.O.U. ALANÍS (Sevilla).

ANÁLISIS TÉRMINO MUNICIPAL





AFECCIONES MEDIOAMBIENTALES Y VIAS PECUARIAS Nº
2.2

Fecha: JULIO-07	Escala: 1:20.000	Edición: 300606
MARIO JOSÉ MAÑAS LÓPEZ Arquitecto e Ingeniero de C.C. y P.	JOSÉ MAÑAS LÓPEZ Arquitecto	



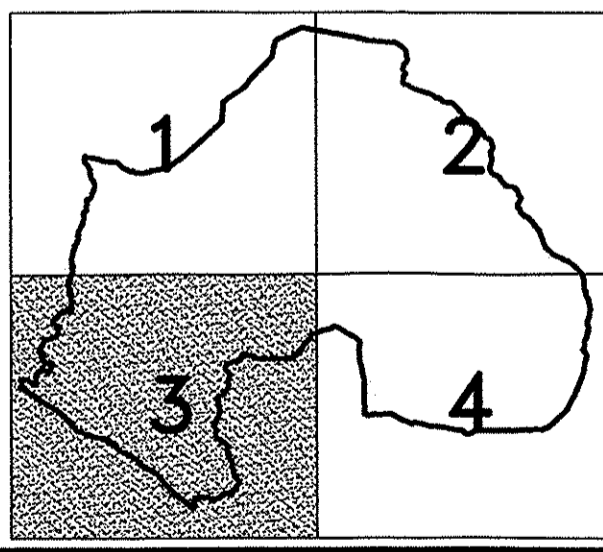
---+--- Línea Límite de Término Municipal

AFECCIONES

- PLAN ESPECIAL DE PROTECCIÓN DEL MEDIO FÍSICO Y CATÁLOGO DE LA PROVINCIA DE SEVILLA
-  COMPLEJO SERRANO DE INTERÉS AMBIENTAL
-  Sierra Morena Central
-  COMPLEJO RIBERENO DE INTERÉS AMBIENTAL
- Ribera del Huéznar
- LEY 2/89 INVENTARIO DE ESPACIOS NATURALES
- PROTEGIDOS DE ANDALUCÍA
-  Parque Natural Sierra Norte
- MONTES PUBLICOS CATALOGADOS
- SEGUN LEY 2/92 FORESTAL DE ANDALUCÍA
- No existe ninguno en el Término Municipal de Alanís

VÍAS PECUARIAS

- Vías Pecuarías
- ① Cañada Real de Merinas
- ② Cañada Real de Constantina y Cazalla
- ③ Vereda de La Dehesilla y Robledillo
- ④ Cordel del Robledo y Las Navas o Camino de Los Carros
- ⑤ Vereda del Catril
- ⑥ Vereda de Guadalcanal
- ⑦ Vereda de Navas de La Concepción
- ⑧ Vereda de Fuente Robledo y Constantina
- ⑨ Vereda de Las Navas



Promotor:
AYUNTAMIENTO DE ALANÍS

Redacción:
DIPUTACIÓN PROVINCIAL DE SEVILLA

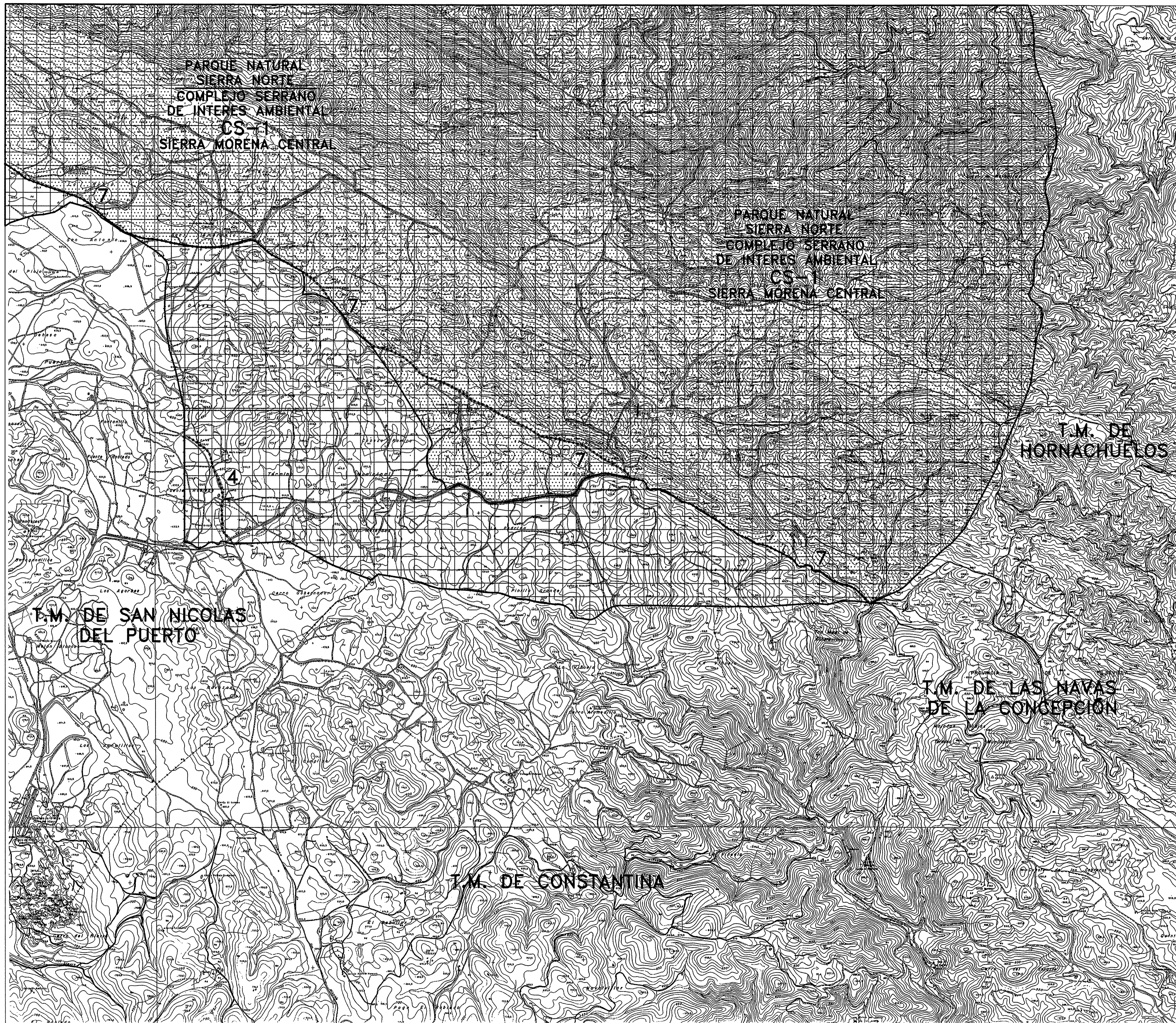
DIPUTACION DE SEVILLA

ESTUDIO DE IMPACTO AMBIENTAL
P.G.O.U. ALANÍS (Sevilla).

ANÁLISIS TÉRMINO MUNICIPAL




AFECCIONES MEDIOAMBIENTALES N°
Y VÍAS PECUARIAS 2.3

Fecha: Escala: 1:20.000 Edición: 30/06/07
MARIO JOSÉ MAÑAS LÓPEZ JOSÉ MAÑAS LÓPEZ
Arquitecto e Ingeniero de C.C. y P. Arquitecto



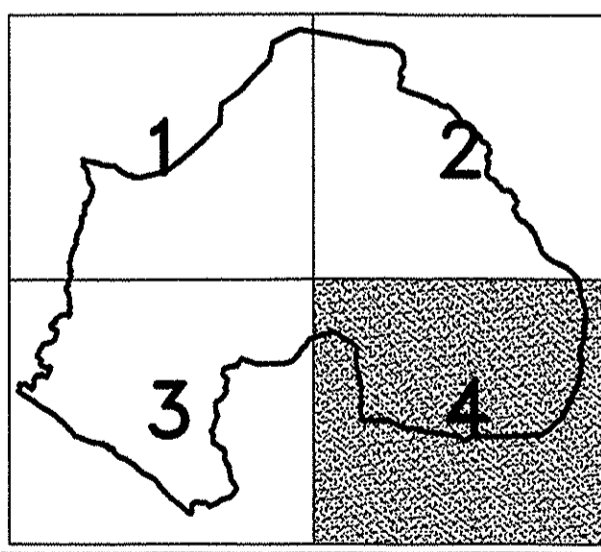
---+---+---+ Línea Límite de Término Municipal

AFECCIONES

- PLAN ESPECIAL DE PROTECCIÓN DEL MEDIO FÍSICO Y CATÁLOGO DE LA PROVINCIA DE SEVILLA
-  COMPLEJO SERRANO DE INTERÉS AMBIENTAL
- Sierra Morena Central
-  COMPLEJO RIBERENO DE INTERÉS AMBIENTAL
- Ribera del Huéznar
- LEY 2/89 INVENTARIO DE ESPACIOS NATURALES
- PROTEGIDOS DE ANDALUCÍA
-  Parque Natural Sierra Norte
- MONTES PUBLICOS CATALOGADOS
- SEGUN LEY 2/92 FORESTAL DE ANDALUCIA
- No existe ninguno en el Término Municipal de Alanís


VIAS PECUARIAS

- Vías Pecuarias
- ① Cañada Real de Merinas
- ② Cañada Real de Constantina y Cazalla
- ③ Vereda de La Dehesilla y Robledillo
- ④ Cordel del Robledo y Las Navas o Camino de Los Carros
- ⑤ Vereda del Cañil
- ⑥ Vereda de Guadalcanal
- ⑦ Vereda de Navas de La Concepción
- ⑧ Vereda de Fuente Robledo y Constantina
- ⑨ Vereda de Las Navas



<p><i>Promotor:</i> AYUNTAMIENTO DE ALANÍS</p> <p><i>Redacción:</i> DIPUTACIÓN PROVINCIAL DE SEVILLA</p>	<p>DIPUTACION DE SEVILLA</p>
--	-------------------------------------

<p>ESTUDIO DE IMPACTO AMBIENTAL P.G.O.U. ALANÍS (Sevilla).</p>		
ANÁLISIS	TÉRMINO MUNICIPAL	
<p>AFECCIONES MEDIOAMBIENTALES Y VÍAS PECUARIAS</p>		<p>Nº 2.4</p>
<p>Fecha: JULIO-07</p> <p>MARIO JOSÉ MAÑAS LÓPEZ Arquitecto e Ingeniero de C.C. y P.</p>	<p>Escala: 1:20.000</p> <p>JOSÉ MAÑAS LÓPEZ Arquitecto</p>	<p>Edición: 300GOG</p>



+-+ -+ -+ Límite de Término Municipal

RED VIARIA

———— CARRETERAS COMARCALES

(A) CC-421

———— CARRETERAS LOCALES

(B) SE-155

(C) SE-162

(D) SE-166

(E) SE-167

(F) SE-168

----- PISTA FORESTAL

(G) Pista Forestal asfaltada

RED FERROVIARIA

++++ Ferrocarril Sevilla-Mérida

RED DE ALTA TENSION

..... Red de Alta Tensión

CROQUIS N° 2

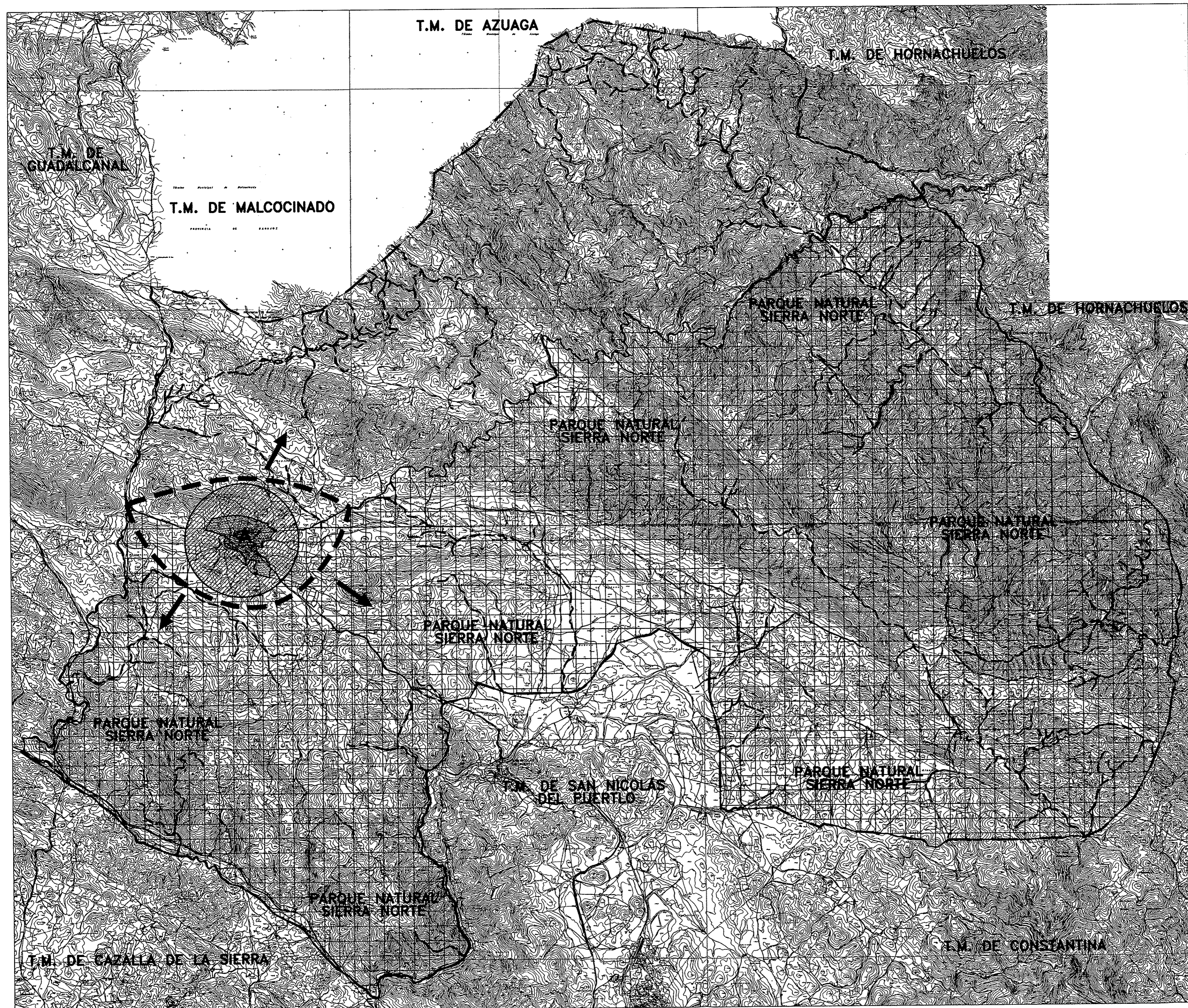
INFRAESTRUCTURA









VIARIA

Y RED DE ALTA TENSION

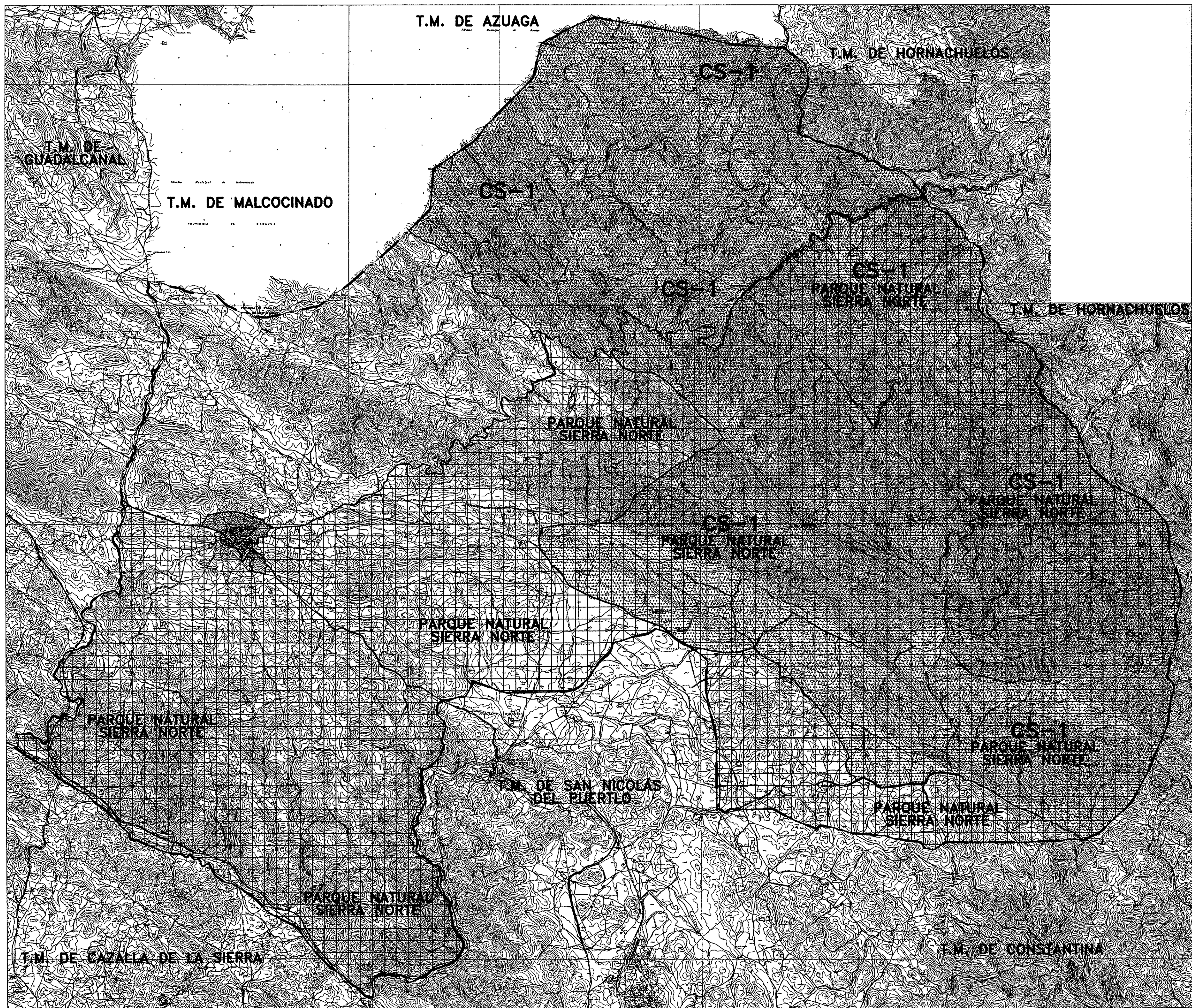
ALANÍS (Sevilla)





Sin escala



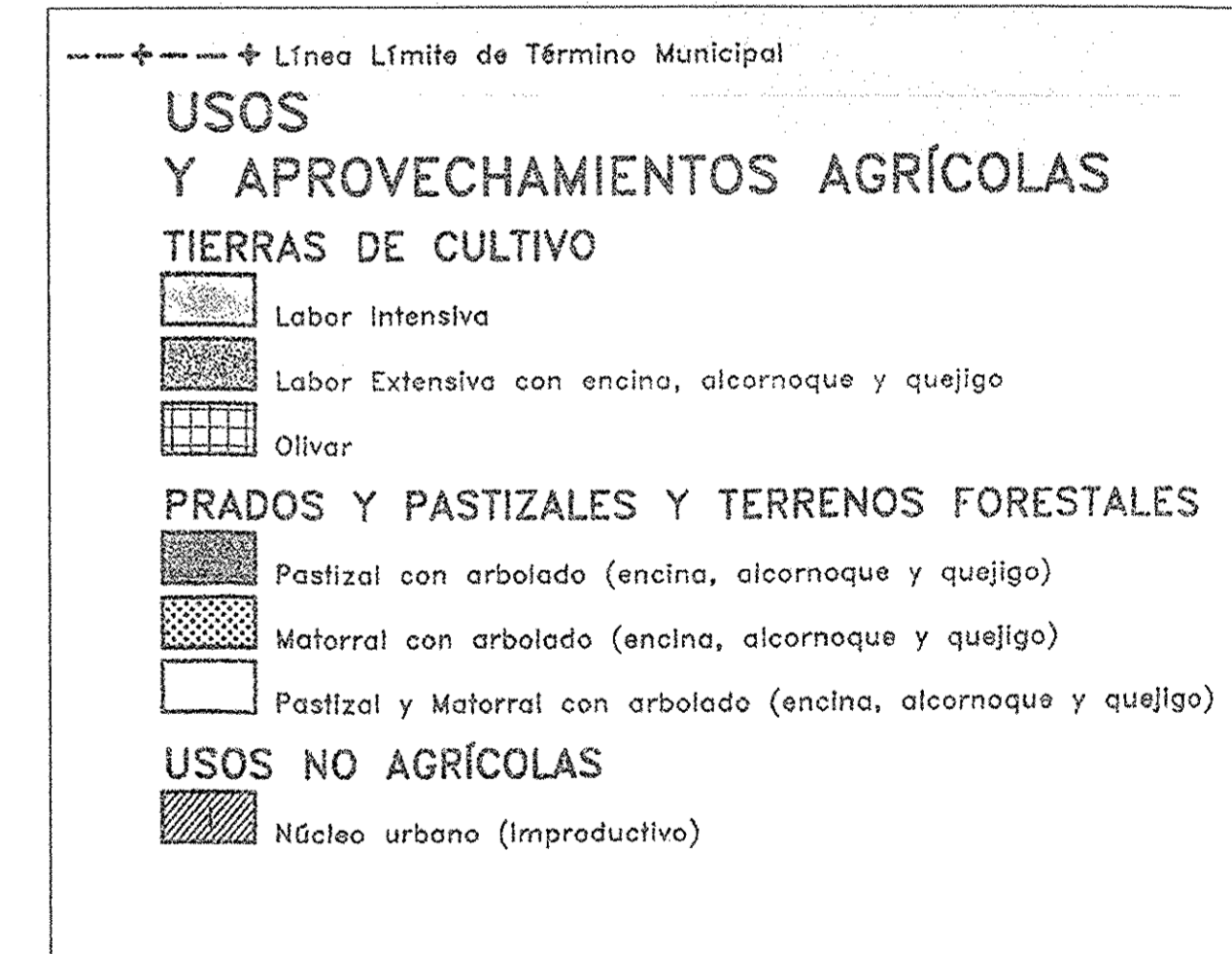
- · — Línea Límite de Término Municipal
- — — RED HIDROGRÁFICA
- — — Arroyos
- ÁMBITOS DE ESTUDIO**
-  ÁMBITOS DE NIVEL MÁXIMO DE ANÁLISIS
Áreas clasificadas como Suelo Urbano, Urbanizable, concentración de infraestructuras territoriales y otros asentamientos de población
-  NÚCLEOS DE POBLACIÓN
A Alanís
-  ÁMBITOS DE NIVEL INTERMEDIO DE ANÁLISIS
Espacios catalogados por el P.O.R.N.
Parque Natural Sierra Norte de Sevilla
- RELACIONES AMBIENTALES**
-  Relaciones con el Sistema Hidrológico y las Áreas Protegidas
-  Separación de Áreas Receptoras de Impacto
-  Áreas de Máxima Intensidad de Impacto
-  Áreas de Mediana Intensidad de Impacto
-  Áreas de Mínima Intensidad de Impacto

<p><i>Promotor:</i> AYUNTAMIENTO DE ALANÍS</p> <p><i>Redacción:</i> DIPUTACIÓN PROVINCIAL DE SEVILLA</p>	<p>DIPUTACION DE SEVILLA</p>
<p>ESTUDIO DE IMPACTO AMBIENTAL P.G.O.U. ALANÍS (Sevilla).</p>	
<p>ANÁLISIS</p>	<p>TÉRMINO MUNICIPAL</p>
<p>ÁREAS RECEPTORAS DE IMPACTO</p>	
<p>Nº 3</p>	
<p>Fecha: JULIO-07 MARIO JOSÉ MAÑAS LÓPEZ Arquitecto e Ingeniero de C.C. y P.</p>	<p>Escala: 1:50.000 JOSÉ MAÑAS LÓPEZ Arquitecto</p>
<p>Edición: 310G0G</p>	



- · — Línea Límite de Término Municipal
- UNIDADES AMBIENTALES**
-  Parque Natural Sierra Norte de Sevilla
(Plano de Ordenación nº 2-T del P.G.O.U.)
- SUBUNIDADES AMBIENTALES:**
- Zonas de Reserva. Zonas A
- Zonas de Regulación Especial. Zonas B:
- Zonas Forestales de Elevado Interés Ecológico. Zonas B-1
- Zonas Forestales de Singular Valor Paisajístico y Ambiental. Zonas B-2
- Zonas de Regulación Común. Zonas C
-  Complejo Serrano de Interés Ambiental. Sierra Morena Central
-  Suelo No Urbanizable de Carácter Natural. Agrícola y Forestal
-  Áreas Urbanas

<p><i>Promotor:</i> AYUNTAMIENTO DE ALANÍS</p> <p><i>Redacción:</i> DIPUTACIÓN PROVINCIAL DE SEVILLA</p>		<p>DIPUTACION DE SEVILLA</p>
<p>ESTUDIO DE IMPACTO AMBIENTAL P.G.O.U. ALANÍS (Sevilla).</p>		
<p>ANÁLISIS</p>		<p>TÉRMINO MUNICIPAL</p>
<p>UNIDADES AMBIENTALES</p>		<p>Nº 4</p>
<p>Fecha: JULIO-07</p> <p>MARIO JOSÉ MAÑAS LÓPEZ Arquitecto e Ingeniero de C.C. y P.</p>	<p>Escala: 1:50.000</p> <p>JOSÉ MAÑAS LÓPEZ Arquitecto</p>	<p>Edición: 010H0G</p>



<p><i>Promotor:</i> AYUNTAMIENTO DE ALANÍS</p> <p><i>Redacción:</i> DIPUTACIÓN PROVINCIAL DE SEVILLA</p>	<p>DIPUTACION DE SEVILLA</p>
--	-------------------------------------

<p>ESTUDIO DE IMPACTO AMBIENTAL P.G.O.U. ALANÍS (Sevilla).</p>		
ANÁLISIS	TÉRMINO MUNICIPAL	
USOS Y APROVECHAMIENTOS AGRÍCOLAS	Nº	1
<p>Fecha: JULIO-07</p> <p>MARIO JOSÉ MAÑAS LÓPEZ Arquitecto e Ingeniero de C.C. y P.</p>	<p>Escala: 1:50.000</p> <p>JOSÉ MAÑAS LÓPEZ Arquitecto</p>	<p>Edición: 300606</p>