



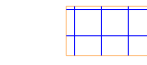


— — — — — Línea Límite de Término Municipal

PLANEAMIENTO MUNICIPAL VIGENTE

-  SUELO URBANO (P.D.S.U.)
-  SUELO NO URBANIZABLE

PLANEAMIENTO SUPRAMUNICIPAL

- ESPACIOS CATALOGADOS EN EL PLAN ESPECIAL DE PROTECCIÓN DEL MEDIO FÍSICO Y CATALOGO DE LA PROVINCIA DE SEVILLA:
-  COMPLEJO SERRANO DE INTERÉS AMBIENTAL
Sierra Morena Central
-  COMPLEJO RIBEREÑO DE INTERÉS AMBIENTAL
Ribera del Huéznar
- ESPACIOS CATALOGADOS POR LA LEY 2/89 INVENTARIO DE ESPACIOS NATURALES PROTEGIDOS DE ANDALUCÍA
-  Parque Natural Sierra Norte

<p><i>Promotor:</i> AYUNTAMIENTO DE ALANÍS</p> <p><i>Redacción:</i> DIPUTACIÓN PROVINCIAL DE SEVILLA</p>	 <p>DIPUTACIÓN DE SEVILLA</p>
--	--

<p>NORMAS SUBSIDIARIAS MUNICIPALES ALANÍS (Sevilla)</p>	
DOCUMENTO PREVIO INFORMACIÓN	TERRITORIO
ESTRUCTURA TERRITORIAL, PLANEAMIENTO MUNICIPAL Y SUPRAMUNICIPAL	Nº 2.2
Fecha: MAYO-01	Escala: 1:20.000
<p>DIRECCIÓN FACULTATIVA: Félix Sánchez Loraño, Arquitecto</p> <p>ASISTENCIA TÉCNICA: Mario José Mañas López, José Mañas López, Arquitectos</p>	