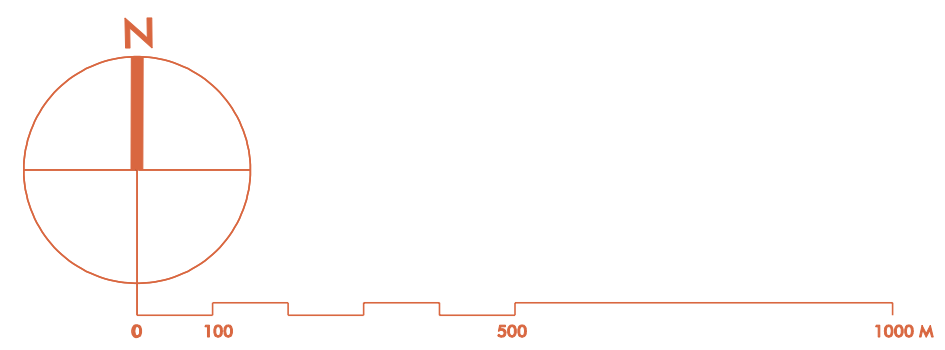
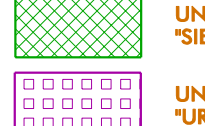
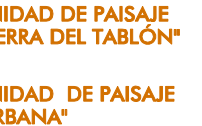






información



- UNIDADES DE PAISAJE**
-  UNIDAD DE PAISAJE "SIERRA DEL TABLÓN"
  -  UNIDAD DE PAISAJE "URBANA"
  -  UNIDAD DE PAISAJE "CERRO DE LOS YESOS"
  -  UNIDAD DE PAISAJE "TERRENOS AGRÍCOLAS"  
CUMAR  
HERBÁCEOS  
HERBÁCEOS DE VEGA
  -  UNIDAD DE PAISAJE "RIBERA"
  -  PUNTO CULMINANTE

DOCUMENTO PARA APROBACIÓN PROVISIONAL  
FECHA DE REDACCIÓN: 10-03-2004  
TRANSMISSION: 20-10-2005  
APROBACIÓN INICIAL: 20-10-2005  
APROBACIÓN PROVISIONAL:  
REDACCIÓN:  
ALFREDO LINARES AGÜERA / ARQUITECTO  
PALOMA CABANAS NAVARRO / ARQUITECTA  
JOSE M. CABRERA BLANCO / ARQUITECTO

ORGANISMO REDACTOR:  
**DIPUTACION DE SEVILLA**  
DIRECCIÓN FACULTATIVA:  
RAFAEL SALVADO ANDRÉS / ARQUITECTO

EXCMO. AYUNTAMIENTO DE ALGÁMITAS  
**P G O U**  
PLAN GENERAL DE ORDENACIÓN URBANÍSTICA  
PLANOS DE INFORMACIÓN  
TERRITORIO MUNICIPAL  
**PAISAJE**  
i. 9  
ESCALA: 1/10.000