







---+---+---+ Línea Límite de Término Municipal



USOS URBANOS

-  SUELO URBANO Y APTO PARA URBANIZAR
- 1 Núcleo Urbano Principal
- 2 La Almagra Chica
-  SUELO NO URBANIZABLE
- PARCELACIONES Y OTROS ASENTAMIENTOS
- 3 Urbanización "Las Ánimas"
- INSTALACIONES ESPECIALES AISLADAS
-  Estación de Ferrocarril V. del Ariscal - Olivares

SERVICIOS TÉCNICOS E INFRAESTRUCTURAS

-  Hacia la captación de agua potable
-  Depósitos de agua potable
- Red de abastecimiento
-  Hacia el vertido al arroyo
- Red de saneamiento
- C Cementerio
- Red eléctrica de alta tensión

RED DE COMUNICACIONES

-  Carreteras locales
-  Vía férrea

EXCMO. AYUNTAMIENTO DE VILLANUEVA DEL ARISCAL
DIPUTACIÓN PROVINCIAL DE SEVILLA

NORMAS SUBSIDIARIAS MUNICIPALES
VILLANUEVA DEL ARISCAL (Sevilla)
ELABORACIÓN DE DATOS Y SÍNTESIS
INFORMACIÓN TÉRMINO MUNICIPAL

ESTRUCTURA TERRITORIAL N.º 1

Fecha: FEBRERO - 98 Escala: 1:10.000

MARIO JOSÉ MAÑAS LÓPEZ JOSÉ MAÑAS LÓPEZ
Arquitecto e Ingeniero de C. C. y P. Arquitecto