





---+--- Línea Límite del Término Municipal

**USOS Y APROVECHAMIENTOS AGRÍCOLAS**


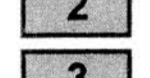



**TIERRAS DE CULTIVO**

-  Secano
-  Regadio
-  Frutales
-  Olivar
-  Vid

**PRADOS Y PASTIZALES**

-  Erial

**USOS NO AGRÍCOLAS**

-  Suelo Urbano y Apto Para Urbanizar (Núcleo principal)
-  Suelo Urbano: "La Almagica Chica"
-  Parcelación en S.N.U.: "Las Ánimas"
-  Cementerio Municipal. S.N.U.
-  Instalaciones Deportivas "Almargen". S.N.U.

**EXCMO. AYUNTAMIENTO DE VILLANUEVA DEL ARISCAL**  
DIPUTACIÓN PROVINCIAL DE SEVILLA

NORMAS SUBSIDIARIAS MUNICIPALES  
VILLANUEVA DEL ARISCAL (Sevilla)  
ELABORACIÓN DE DATOS Y SÍNTESIS  
INFORMACIÓN TÉRMINO MUNICIPAL

**USOS Y APROVECHAMIENTOS AGRÍCOLAS** N.º 2

Fecha: FEBRERO - 98 Escala: 1:10.000  
MARIO JOSÉ MAÑAS LÓPEZ JOSÉ MAÑAS LÓPEZ  
Arquitecto e Ingeniero de C., C., y P. Arquitecto