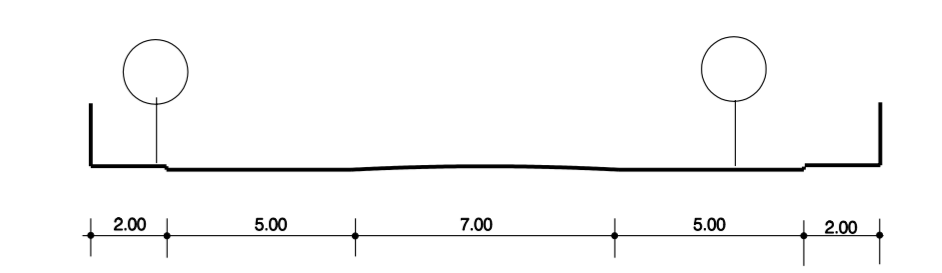
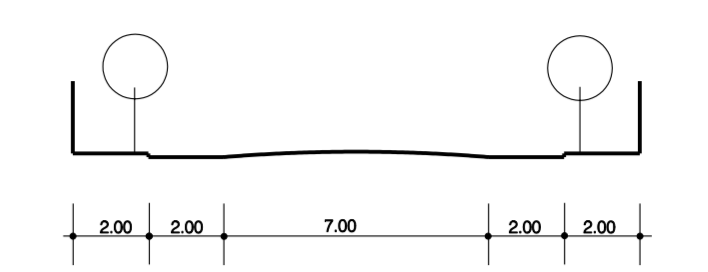


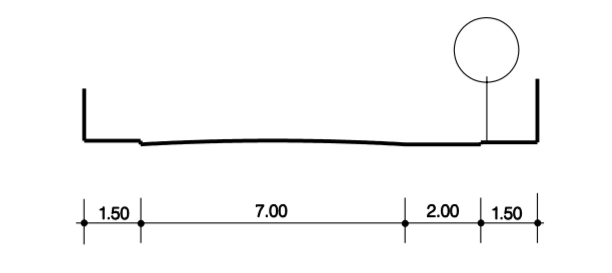
SECCION CALLE A 21.00 M.



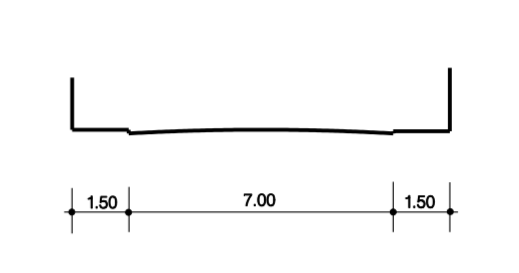
SECCION CALLE B 15.00 M.



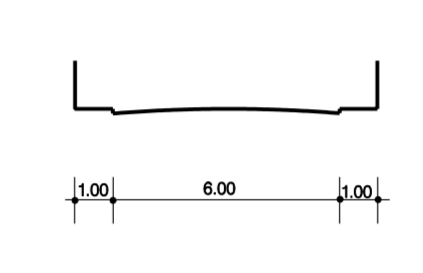
SECCION CALLE C 12.00 M.



SECCION CALLE D 10.00 M.



SECCION CALLE E 8.00 M.



— ALINEACION ALTURA MAXIMA 2 PLANTAS

— ALINEACION ALTURA MAXIMA 3 PLANTAS



AYUNTAMIENTO DE  
VILLANUEVA DE SAN JUAN



DIPUTACION DE SEVILLA  
SERVICIO DE URBANISMO

**PLAN GENERAL DE ORDENACION URBANISTICA  
DE VILLANUEVA DE SAN JUAN**

PLANO: NUCLEO URBANO: ORDENACION PORMENORIZADA ALINEACIONES Y DEFINICION DE LA RED VIARIA	N. PLANO <b>4</b>
FECHA: ENERO 2007	EL ARQUITECTO ENRIQUE JAVIER ZAMORA RODRIGO   ESCALA: 1:1000