

SISTEMAS GENERALES

COMUNICACIONES

- CARRETERA A-406
- CAMINOS PUBLICOS PRINCIPALES

ESPACIOS LIBRES

- PARQUE RURAL
- PARQUE URBANO
- VIAS PECUARIAS
- Existentes
- Trazado alternativo

DOMINIO PUBLICO HIDRAULICO

- EMBALSE DE LA PUEBLA DE CAZALLA
- RIOS Y ARROYOS

INFRAESTRUCTURAS TECNICAS

- CONDUCCION GENERAL Y DEPOSITO DE AGUA
- COLECTOR GENERAL Y ESTACION DEPURADORA DE AGUAS RESIDUALES
- OLEODUCTO ARAHAL-MALAGA

ZONAS

SUELO NO URBANIZABLE DE ESPECIAL PROTECCION DE INFRAESTRUCTURAS

- PROTECCION EMBALSE
- PROTECCION CARRETERAS
- PROTECCION OLEODUCTO
- PROTECCION DE CEMENTERIO

SUELO NO URBANIZABLE DE ESPECIAL PROTECCION DE VALORES HIDRAULICOS, NATURALES, PAISAJISTICOS Y CULTURALES

- PROTECCION RIO CORBONES
- PROTECCION COMPLEJO SERRANO EL PINALEJO

SUELO NO URBANIZABLE DE ESPECIAL PROTECCION FRENTE A RIESGOS DE EROSION Y DESLIZAMIENTO DE TERRENOS

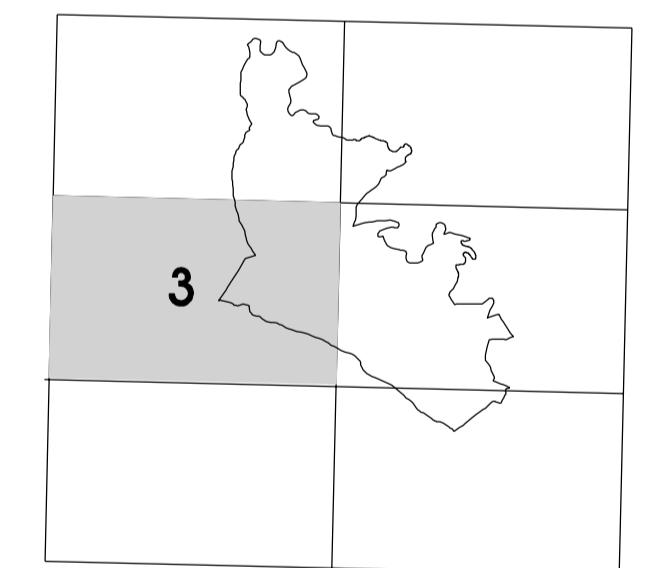
- PROTECCION ESCARPE CERRO DEL AGUA Y CERRO ALTO


SUELO NO URBANIZABLE DE CARACTER NATURAL O RURAL

-


SUELO URBANO Y URBANIZABLE

-





AYUNTAMIENTO DE
VILLANUEVA DE SAN JUAN



DIPUTACION DE SEVILLA
SERVICIO DE URBANISMO

**PLAN GENERAL DE ORDENACION URBANISTICA
DE VILLANUEVA DE SAN JUAN**

PLANO:
ORDENACION DEL SUELO NO URBANIZABLE

FECHA: ENERO 2007

N. PLANO:
8

HOJA **3**

EL ARQUITECTO:
ENRIQUE JAVIER ZAMORA RODRIGO
ESCALA 1 : 10.000